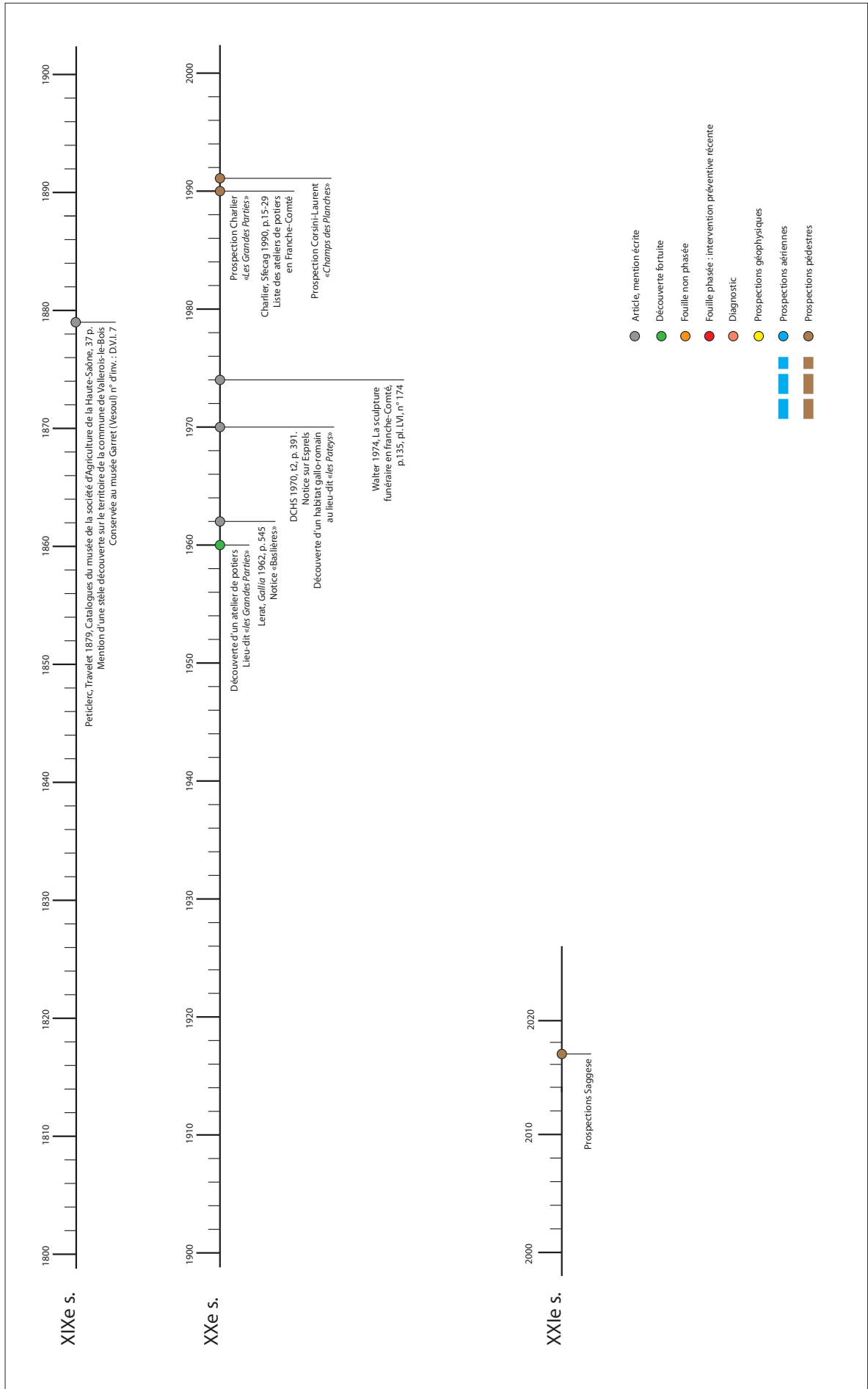


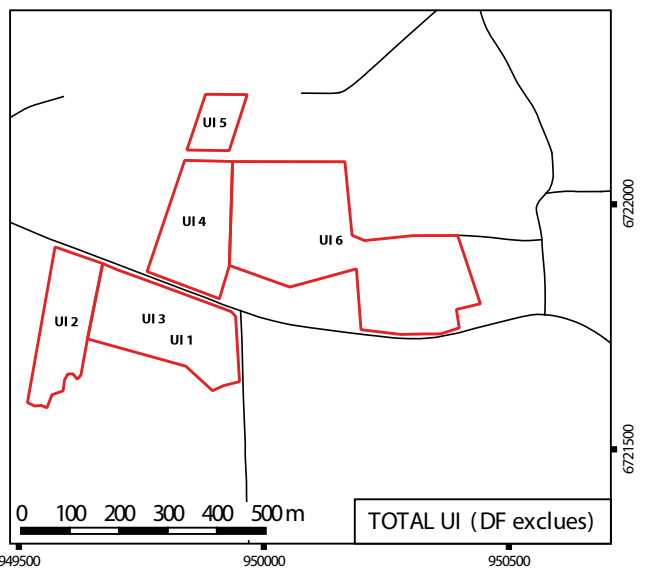
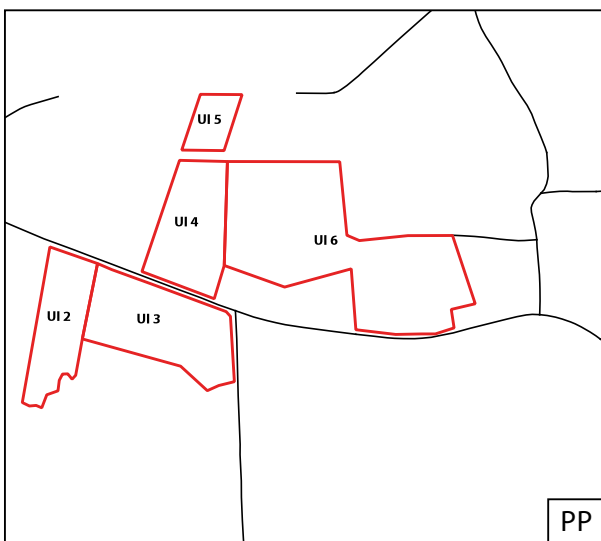
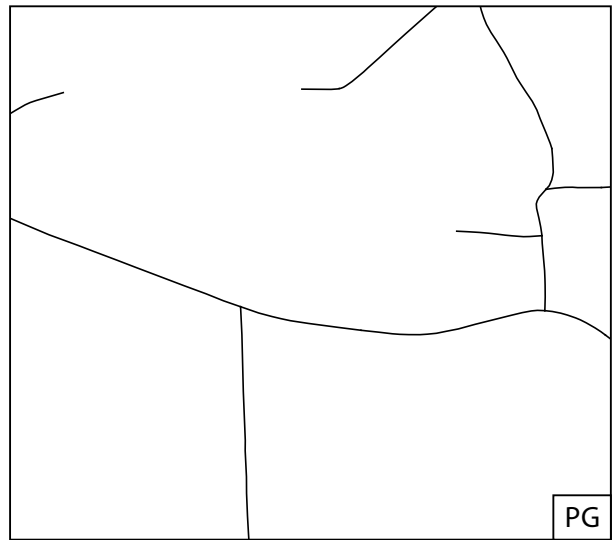
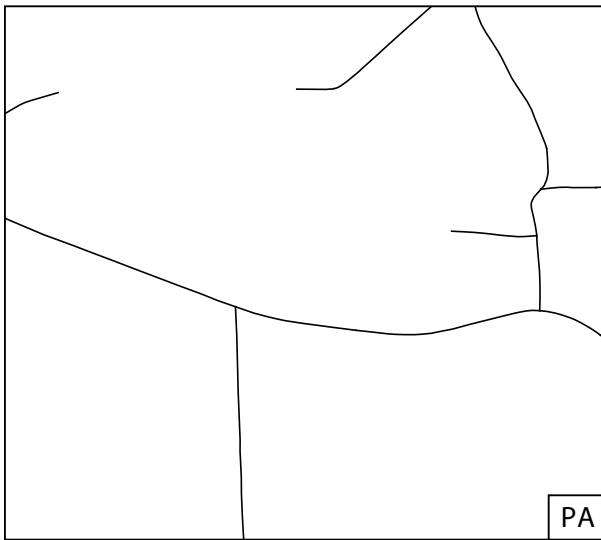
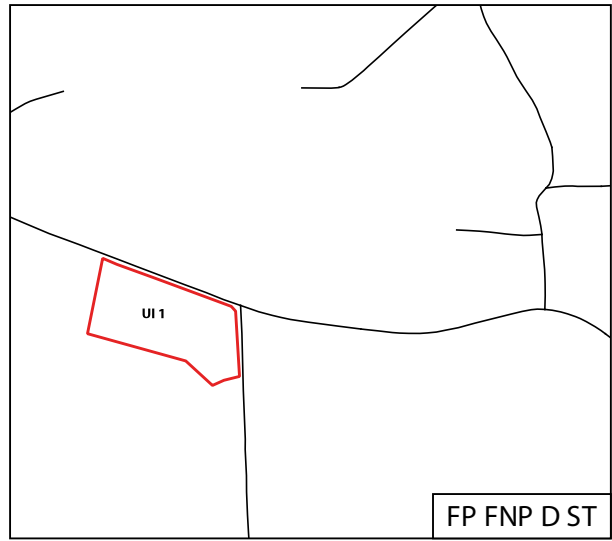
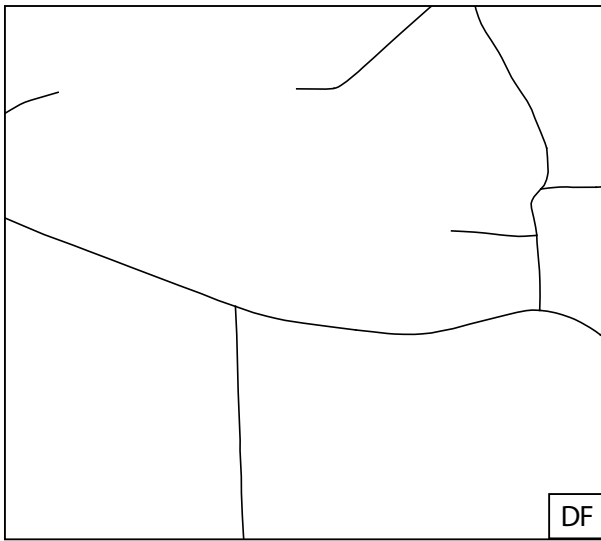
Valerois-le-Bois et Esprels, Haute-Saône –
frise chronologique des modes d'acquisition et de diffusion des données.

Valerois-le-Bois et Esprels, Haute-Saône



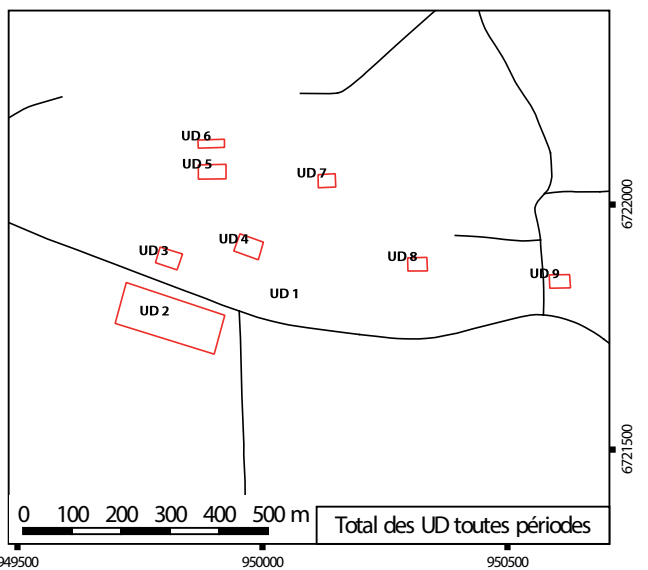
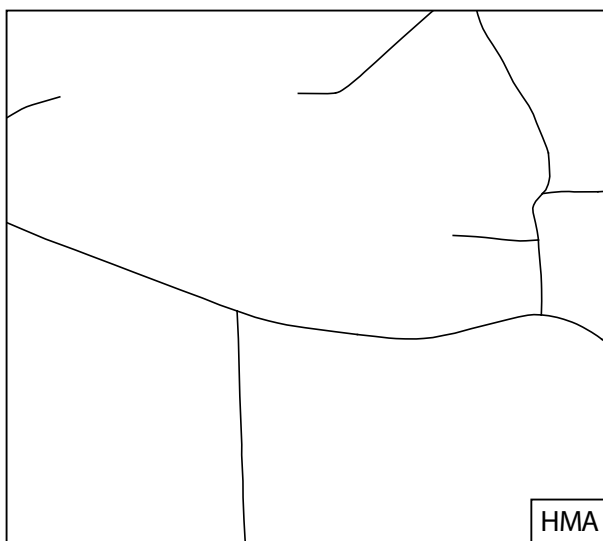
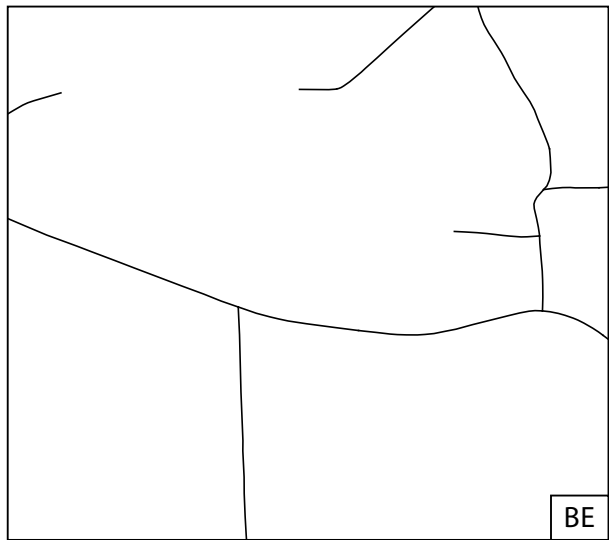
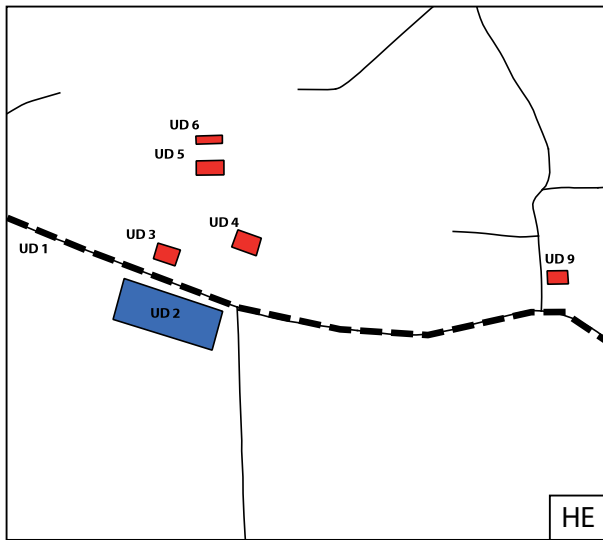
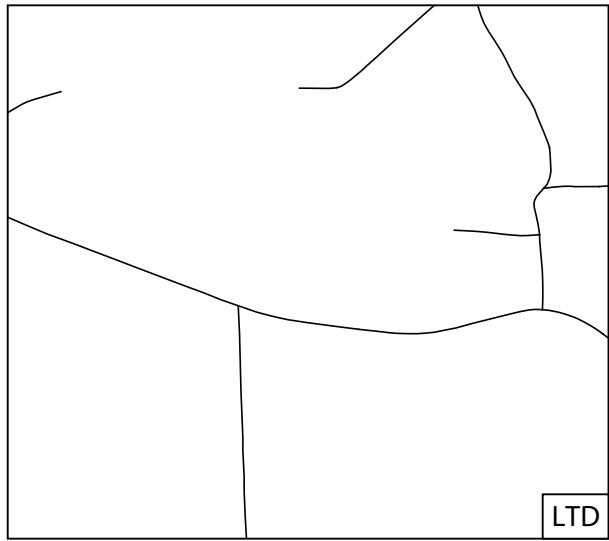
Valerois-le-Bois et Esprels, Haute-Saône –
Cartes des unités d'investigation (UI).

Valerois-le-Bois et Esprels, Haute-Saône



Valerois-le-Bois et Esprels, Haute-Saône –
 Cartes des unités de découverte (UD). Nature de l'occupation par période.

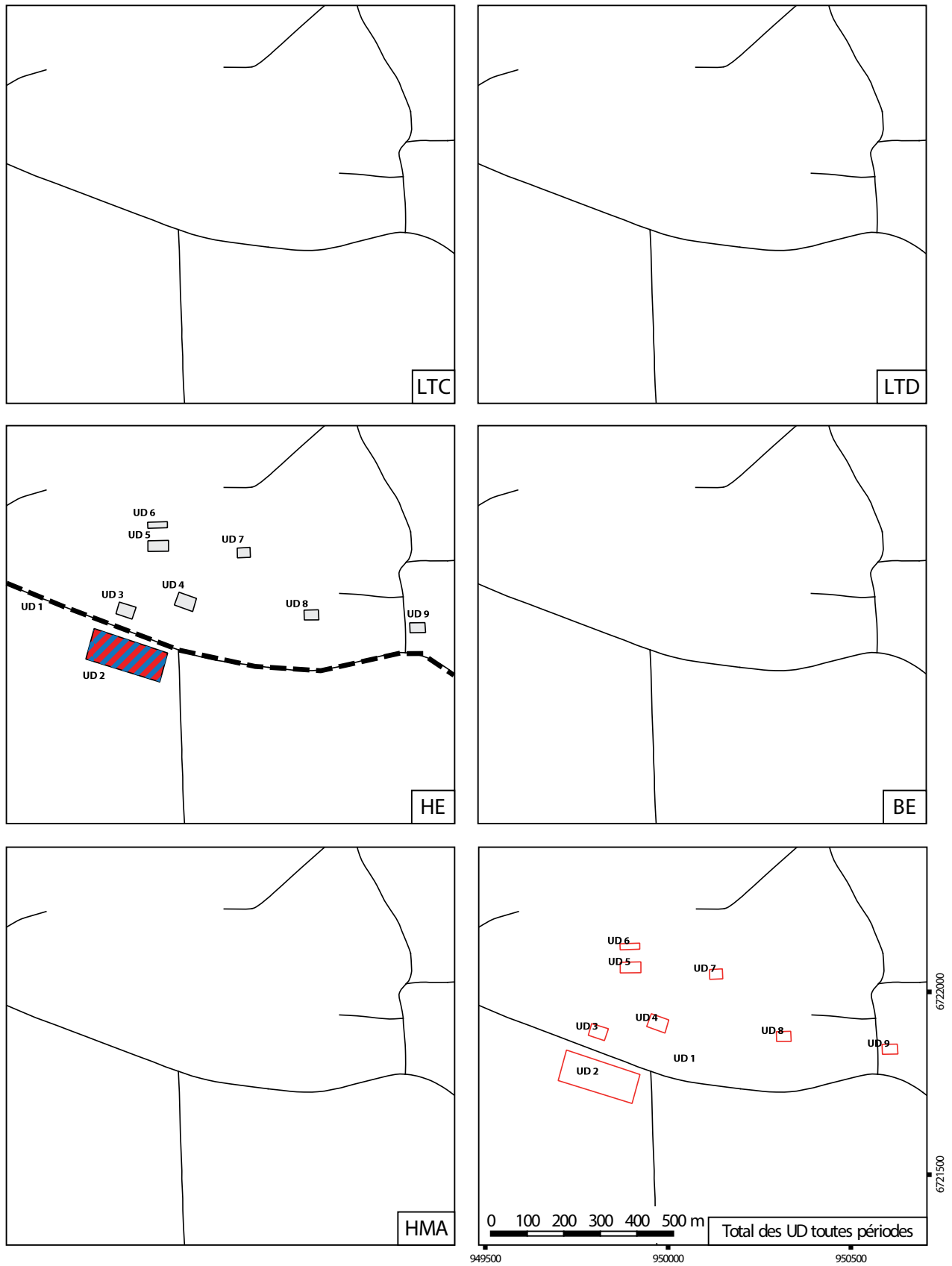
Valerois-le-Bois et Esprels, Haute-Saône



Valerois-le-Bois et Esprels, Haute-Saône –

Valerois-le-Bois et Esprels, Haute-Saône

Cartes des unités de découverte (UD). Nature des activités artisanales par période.



Valerois-le-Bois et Esprels, Haute-Saône

Valerois-le-Bois et Esprels, Haute-Saône – Tableau des unités d'investigation (UI).

n° INSEE	N° UI		Cadastré		Etat du terrain actuel	Géologie du substrat	Mode investigation		Commentaire	Sources
	Année	n° de saisie	lieu-dit cadastral	parcelle(s) cadastrale(s)						
70516	1960	01	Les grandes parties	149	cultivé	Calcaires, marnes	Suivi de travaux		Thévenin 1960	
70516	2017	02	Les grandes parties	149, 155, 159, 151	cultivé	Calcaires, marnes	Prospections pédestres		Saggese 2017	
70516	1990	03	Les grandes parties	149	cultivé	Calcaires, marnes	Prospections pédestres		Charlier 1990, Saggese 2017	
70516	1990, 2017	04	Champs des planches	80	cultivé	Calcaires, marnes	Prospections pédestres		Charlier 1990, Saggese 2017	
70219	2017	05	Champs au quay	74, 75	cultivé	Calcaires, marnes	Prospections pédestres		Saggese 2017	
70516	2017	06	Champs des planches	63, 78, 79	cultivé	Calcaires, marnes	Prospections pédestres		Saggese 2017	

Valerois-le-Bois et Esprels, Haute-Saône – Tableau des unités de découverte (UD).

n° UD	Cadastré lieu-dit cadastral	Forme de l'UD	n° UI de référence	Précision localisation	datation large			Activités artisanales			Nature de l'occupation			Qualité caractérisation	Commentaires			
					LTC	LTD	HE	BE	HMA	LTC	LTD	HE	BE			HMA		
1	RD 9	Polygone		4	0	NR	1	NR	NR	NR	NR	NR	NR	NR	NR	3	Voie du Rhin, Besançon-Langres	
2	Les Grandes Parties	Polygone	3	2	0	0	1	NR	0	NR	NR	NR	NR	NR	NR	NR	2	Production métallurgique supposée
3	Les Grandes Planches	Polygone	4	2	0	0	1	NR	NR	NR	NR	NR	NR	NR	NR	NR	2	
4	Les Grandes Planches	Polygone	6	2	0	0	1	NR	NR	NR	NR	NR	NR	NR	NR	NR	2	
5	Champs aux Quays	Polygone	4	2	0	0	1	NR	NR	NR	NR	NR	NR	NR	NR	NR	2	Probablement lié aux vestiges UD 6
6	Champs aux Quays	Polygone	5	2	0	0	1	NR	NR	NR	NR	NR	NR	NR	NR	NR	2	Probablement lié aux vestiges UD 5
7	Champs aux Quays	Polygone	6	3	NR	NR	1	NR	NR	NR	NR	Indét.	NR	NR	NR	NR	0	Quelques restes de tegulae
8	Champs aux Quays	Polygone	6	3	NR	NR	1	NR	NR	NR	NR	Indét.	NR	NR	NR	NR	0	Quelques restes de tegulae
9	Les Pateys	Polygone		2	NR	NR	1	NR	NR	NR	NR	Indét.	NR	NR	NR	NR	2	Pourrait correspondre aux travaux d'aménagement aux abords des ateliers