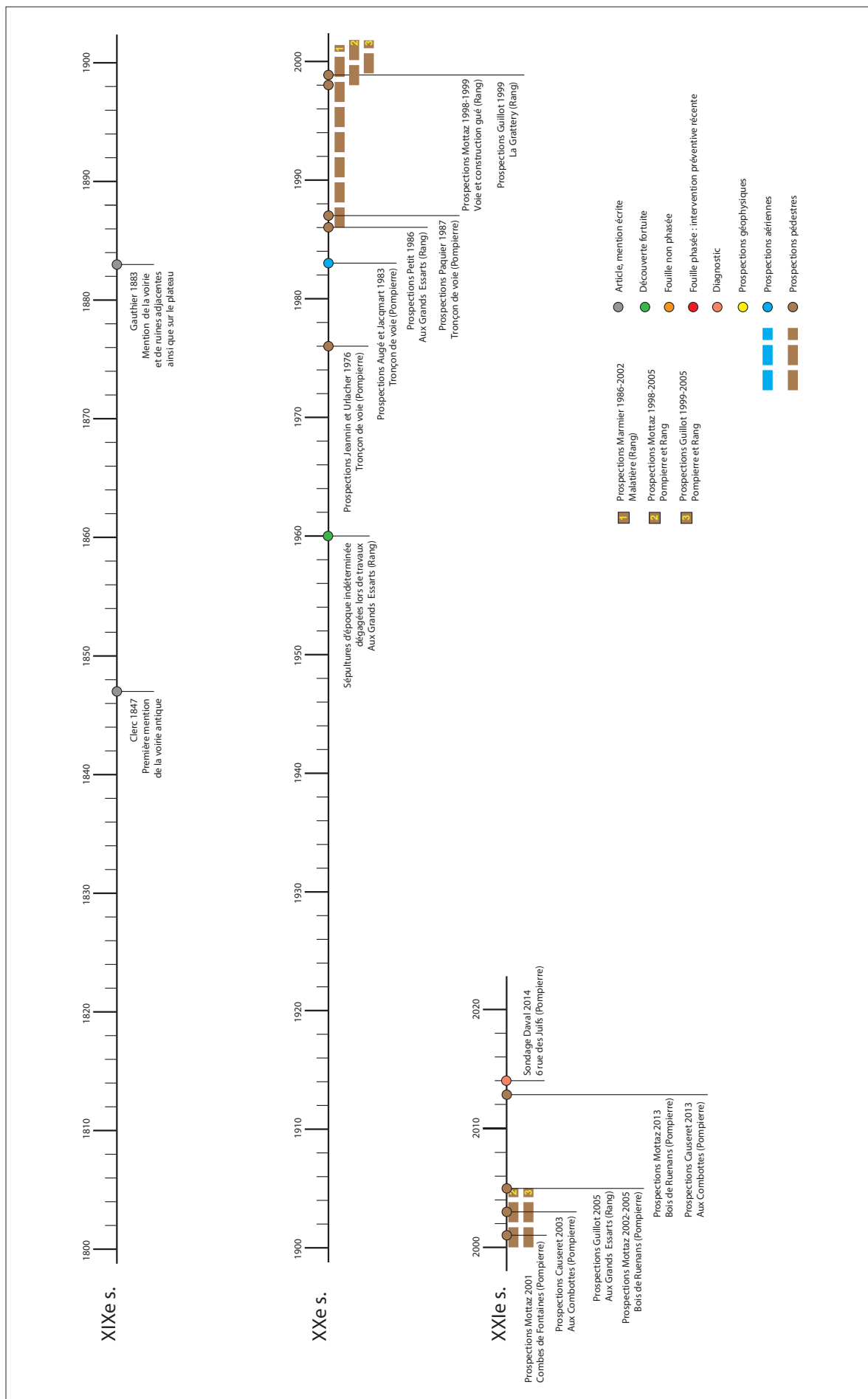


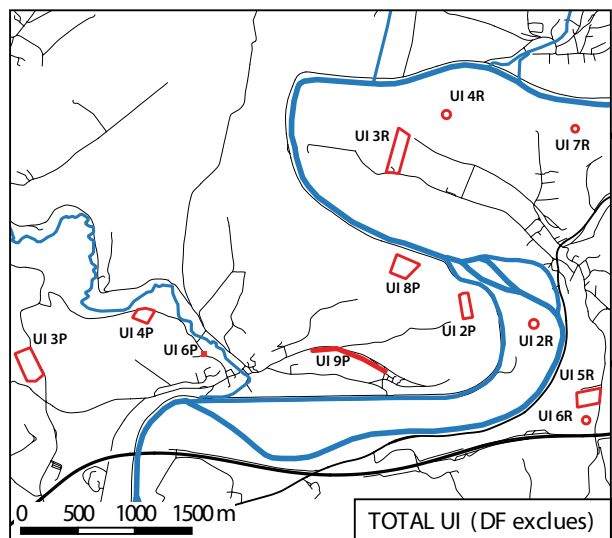
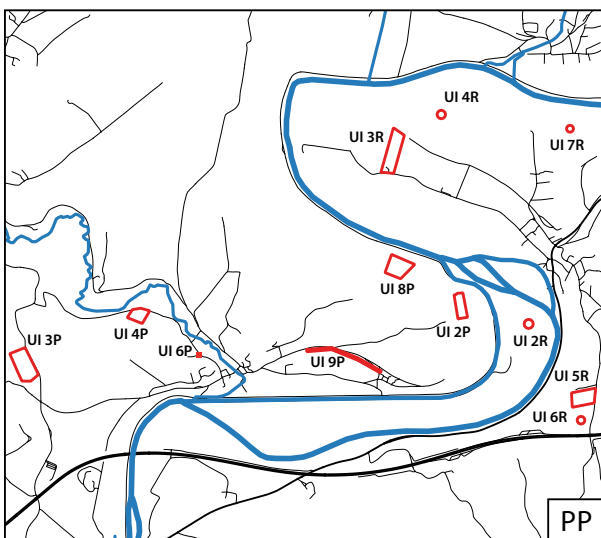
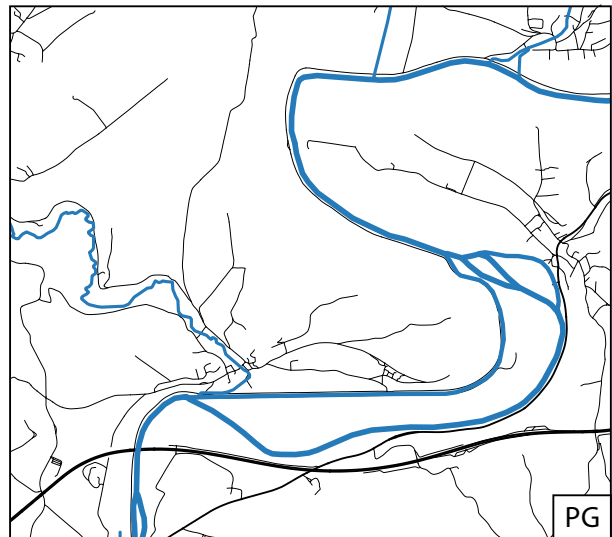
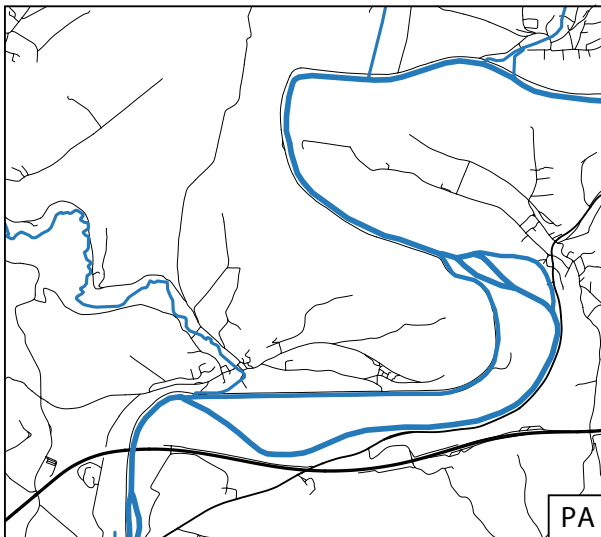
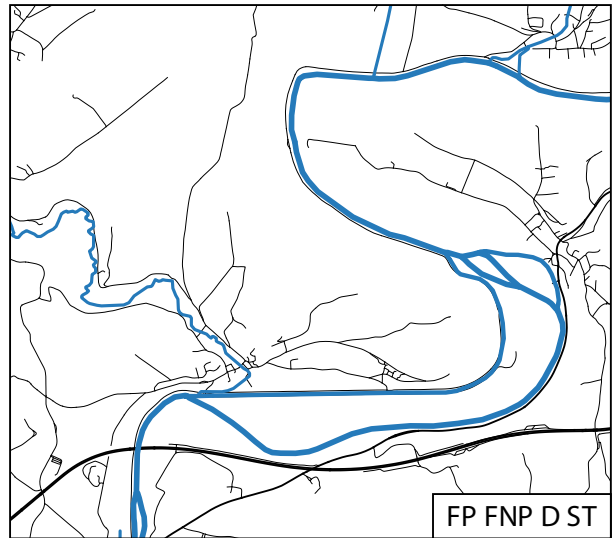
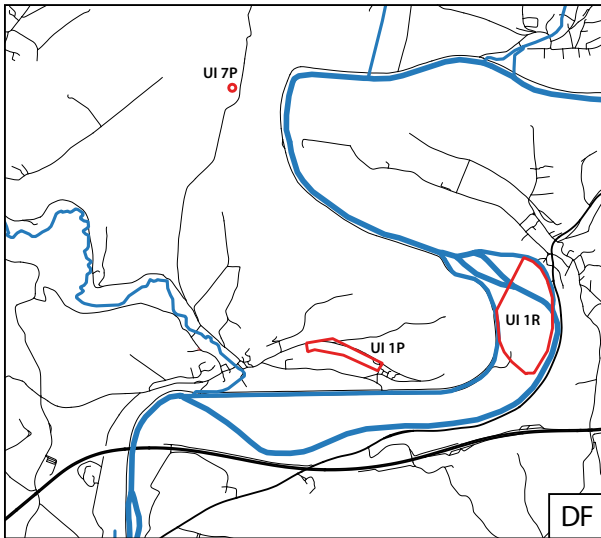
Pompierre-sur-le-Doubs et Rang, Doubs –  
frise chronologique des modes d'acquisition et de diffusion des données.

Pompierre-sur-le-Doubs et Rang, Doubs



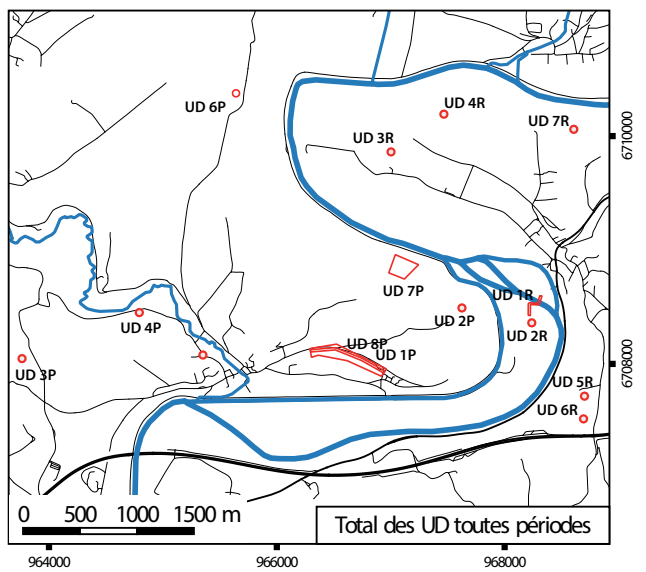
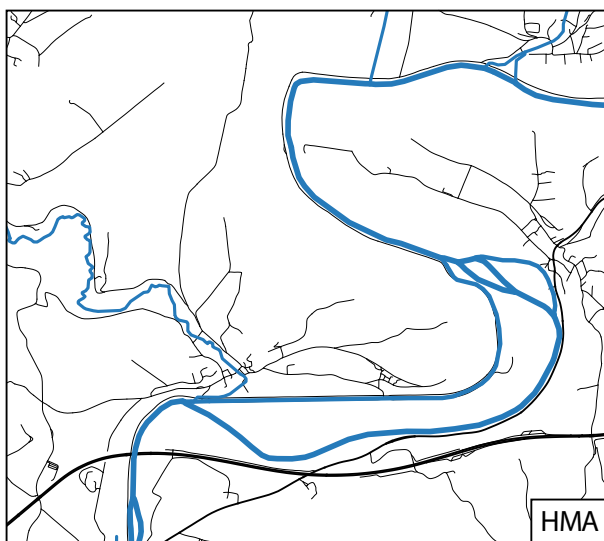
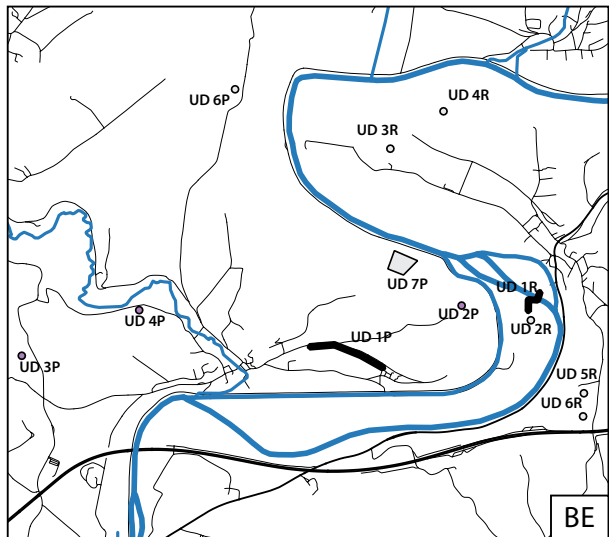
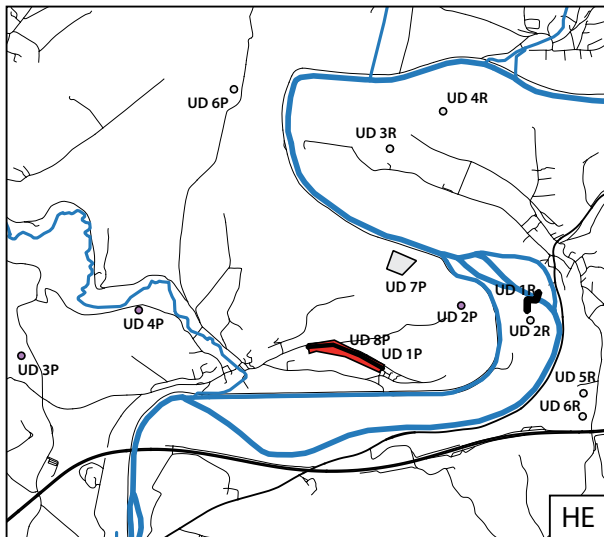
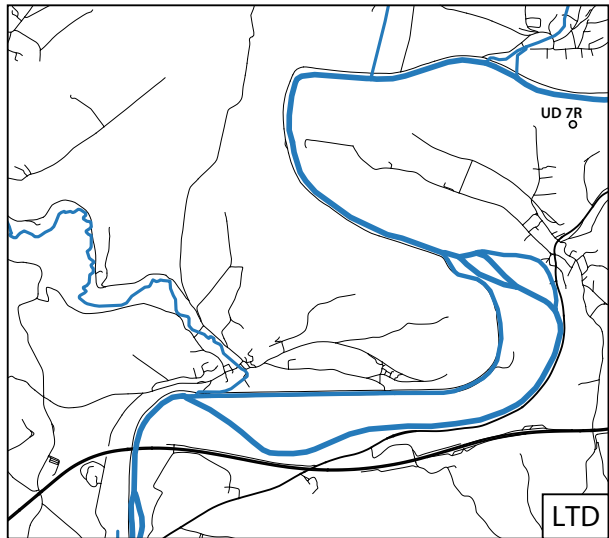
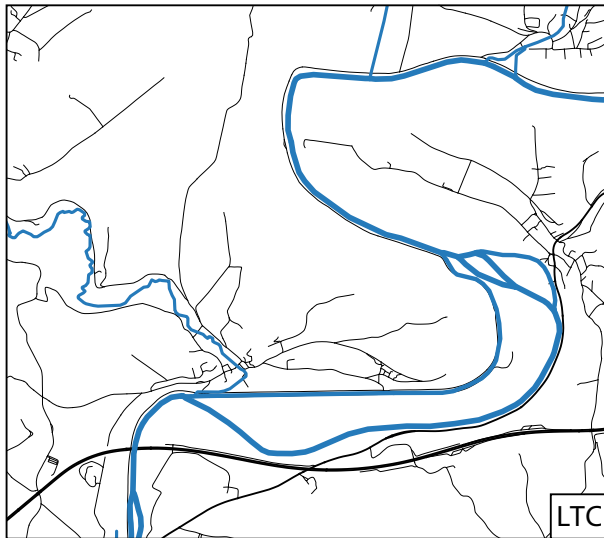
Pompierre-sur-le-Doubs et Rang, Doubs – Cartes des unités d'investigation (UI).

Pompierre-sur-le-Doubs et Rang, Doubs



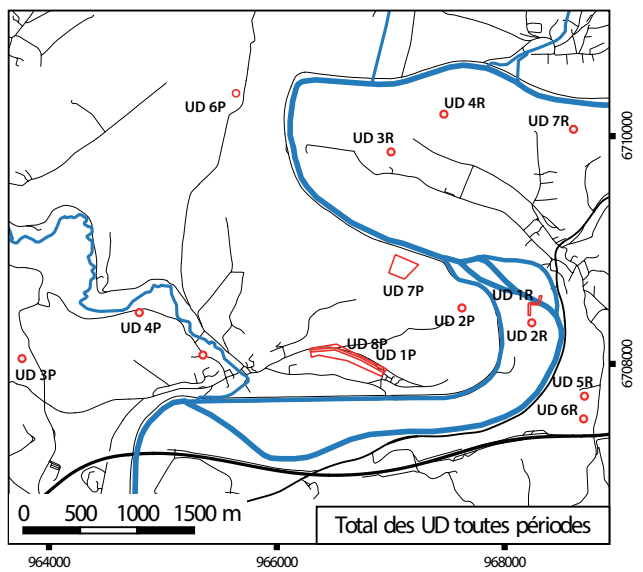
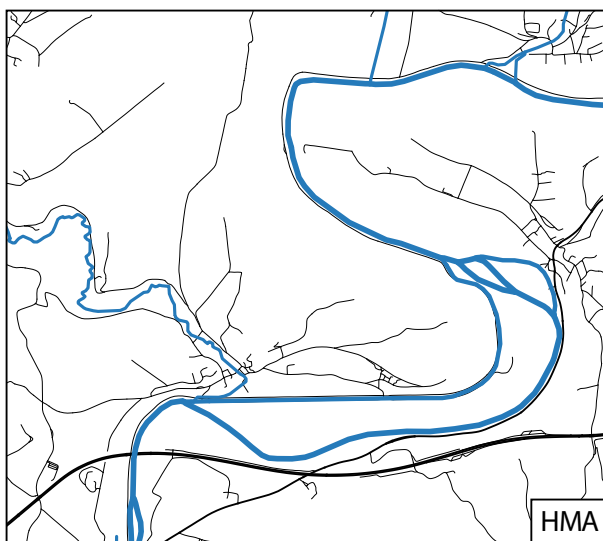
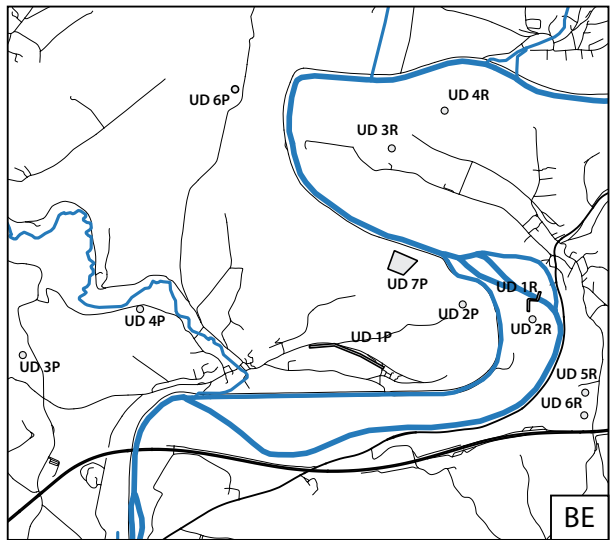
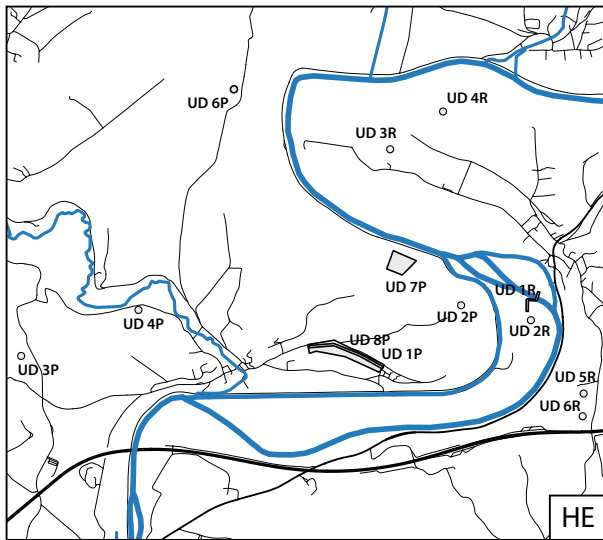
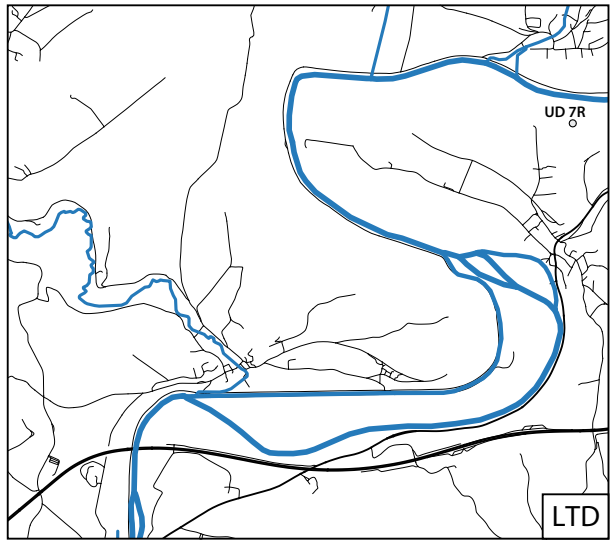
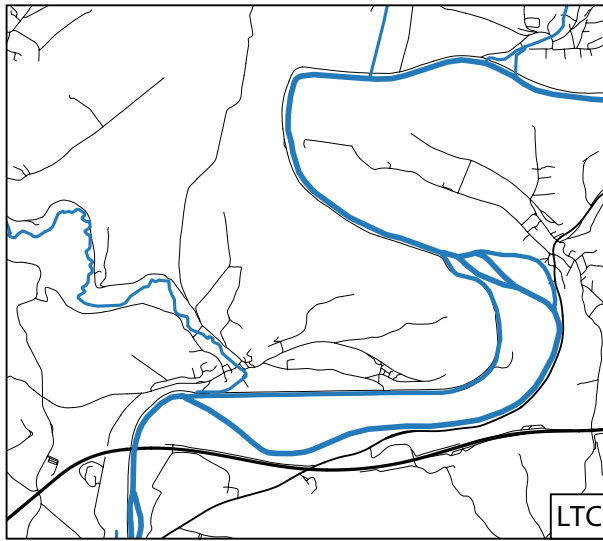
Pompierre-sur-le-Doubs et Rang, Doubs –  
Cartes des unités de découverte (UD). Nature de l'occupation par période.

Pompierre-sur-le-Doubs et Rang, Doubs



Pompierre-sur-le-Doubs et Rang, Doubs –  
Cartes des unités de découverte (UD). Nature des activités artisanales par période.

### Pompierre-sur-le-Doubs et Rang, Doubs



## Pompierre-sur-le-Doubs et Rang, Doubs

Pompierre-sur-le-Doubs, Doubs – Tableau des unités d'investigation (UI).

n° INSEE	N° UI		Cadastre		Etat du terrain actuel	Géologie du substrat	Mode investigation	Commentaire	Sources
	Année	n° de saisie	lieu-dit cadastral	parcelle(s) cadastrale(s)					
25461	1853	01	Les Planches du Puits	ZH97, 90, 84, 98, 85, 87, 141, 101, 86, 93, 89	axe de circulation		Zone de découverte fortuite		E. Clerc, 1847-1853 : p. 110 J. Gauthier, 1883 : p. 85
25461	2003	02	Les Champs Noirs	ZH68	cultivé		Prospections pédestres		Causeret D. 2003
25461	2001	03	Les Combes de Fontaine	ZC1	cultivé		Prospections pédestres		J.-C. Mottaz 2001
25461	2005	04	Le Bois de Soufflémont	C298	forêt		Prospections pédestres		J. Gauthier, 1883 : p. 85 J.-C. Mottaz, 2002-2005 J.-C. Mottaz, 2013
25461	2011	05	6 Rue des Juifs	(carrefour routier)	construit		Zone de découverte fortuite		J.-C. Mottaz, 2013
25461	2014	06	6 Rue des Juifs	(carrefour routier)	construit		Diagnostic		D. Daval 2014
25461	1883	07	Grattery	ZA21, ZP09	cultivé		Zone de découverte fortuite		J. Gauthier, 1883 : p. 85
25461	2013	08	Les Combottes	ZH55	cultivé		Prospections pédestres		Causeret D. 2013?
25461	1976	09	Les Planches du Puits	ZH97, 90, 84, 98, 85, 87, 141, 101, 86, 93, 89	axe de circulation		Prospections pédestres		M. Paquier 1987

Rang, Doubs – Tableau des unités d'investigation (UI).

n° INSEE	N° UI		Cadastre		Etat du terrain actuel	Géologie du substrat	Mode investigation	Commentaire	Sources
	Année	n° de saisie	lieu-dit cadastral	parcelle(s) cadastrale(s)					
25479	1853	01	A la prise d'eau	E12	cultivé		Zone de découverte fortuite		E. Clerc, 1847-1853 : 110 J. Gauthier, 1883 : 78
25479	1998	02	A la prise d'eau	E12	cultivé		Prospections pédestres		J.-C. Mottaz, 1998 : 59-68 J.-C. Mottaz, 1999 : 45
25479	1986	03	Sur Angle	ZE101	cultivé		Prospections pédestres		B. Petit, 1986 :
25479	2000	04	Cote d'Atre	A177	forêt		Prospections pédestres		P. Guillot 2000 : 58
25479	2002	05	Sur la Malatière	ZK 7	cultivé		Prospections pédestres		Marmier M.-T. 1986-2002
25479	2002	06	Sur la Voie d'Anteuil	D911	forêt		Prospections pédestres		P. Guillot 2002 : 20
25479	2005	07	Bois du Chanois	C1	forêt		Prospections pédestres		P. Guillot 2005 : 10

Pompierre-sur-le-Doubs et Rang, Doubs

Pompierre-sur-le-Doubs, Doubs – Tableau des unités de découverte (UD).

n° UD	Cadaastre lieu-dit cadastral	Forme de l'UD	n° UI de référence	Précision localisation	datation large			Activités artisanales			Nature de l'occupation				Qualité caractérisation	Commentaires			
					LTC	LTD	HE	BE	HMA	LTC	LTD	HE	BE	HMA			LTC	LTD	HE
1	Les Planches du Puits	Polygone	1, 9	3	NR	NR	1	NR	Indét.	Indét.	NR	NR	NR	NR	NR	NR	NR	2	Levée de terre
2	Les Champs Noirs	Polygone	2	3	0	0	1	0	Indét.	Indét.	NR	NR	Habitat dispersé	Habitat dispersé	NR	NR	NR	1	concentration de tuiles et de pierre de taille sur environ 50 ares
3	Les Combes de Fontaine	Polygone	3	3	0	0	1	0	Indét.	Indét.	NR	NR	Habitat dispersé	Habitat dispersé	NR	NR	NR	1	concentration de tuiles, tubili et mortier de tuileau sur environ 10 ares
4	Le Bois de Soufflement	Polygone	4	3	0	0	1	0	Indét.	Indét.	NR	NR	Habitat dispersé	Habitat dispersé	NR	NR	NR	1	Nombreux fragments de tuiles
5	6 Rue des Juifs	Polygone	5, 6	4	0	0	1	0	NR	NR	NR	NR	NR	NR	NR	NR	NR	0	Borne milliaire réemployé à l'époque moderne (hors contexte)
6	Grattery	Polygone	7	1	NR	NR	1	NR	Indét.	Indét.	NR	NR	Indét.	Indét.	NR	NR	NR	0	Ruines à proximité d'une source
7	Les Combottes	Polygone	8	1	NR	NR	1	NR	Indét.	Indét.	NR	NR	Indét.	Indét.	NR	NR	NR	0	Occupation antique selon D. Causeret mais sans info complémentaires
8	Les Planches du Puits	Polygone	1	1	NR	NR	1	NR	Indét.	Indét.	NR	NR	Habitat	NR	NR	NR	NR	0	Ruines adjacentes à la voie

Rang, Doubs – Tableau des unités de découverte (UD).

n° UD	Cadaastre lieu-dit cadastral	Forme de l'UD	n° UI de référence	Précision localisation	datation large			Activités artisanales			Nature de l'occupation				Qualité caractérisation	Commentaires				
					LTC	LTD	HE	BE	HMA	LTC	LTD	HE	BE	HMA			LTC	LTD	HE	BE
1	A la prise d'eau	Polygone	1, 2	3	NR	NR	1	NR	Indét.	Indét.	NR	NR	NR	NR	NR	NR	NR	NR	2	Levée de terre
2	A la prise d'eau	Polygone	2	2	NR	NR	1	NR	Indét.	Indét.	NR	NR	Indét.	Indét.	NR	NR	NR	NR	1	concentration de tuiles et de pierre de taille sur environ 50 ares
3	Sur Angle	Polygone	3	2	NR	NR	1	NR	Indét.	Indét.	NR	NR	Indét.	Indét.	NR	NR	NR	NR	1	concentration de tuiles, tubili et mortier de tuileau sur environ 10 ares
4	Cote d'Âtre	Polygone	4	2	NR	NR	1	NR	Indét.	Indét.	NR	NR	Indét.	Indét.	NR	NR	NR	NR	1	Nombreux fragments de tuiles
5	Sur la Malatière	Polygone	5	2	NR	NR	1	NR	Indét.	Indét.	NR	NR	Indét.	Indét.	NR	NR	NR	NR	0	Borne milliaire réemployé à l'époque moderne (hors contexte)
6	Sur la Voie d'Anteuil	Polygone	6	2	NR	NR	1	NR	Indét.	Indét.	NR	NR	Indét.	Indét.	NR	NR	NR	NR	0	Ruines à proximité d'une source
7	Bois du Chanois	Polygone	7	2	NR	NR	1	NR	Indét.	Indét.	NR	NR	Indét.	Indét.	NR	NR	NR	NR	0	Ruines adjacentes à la voie