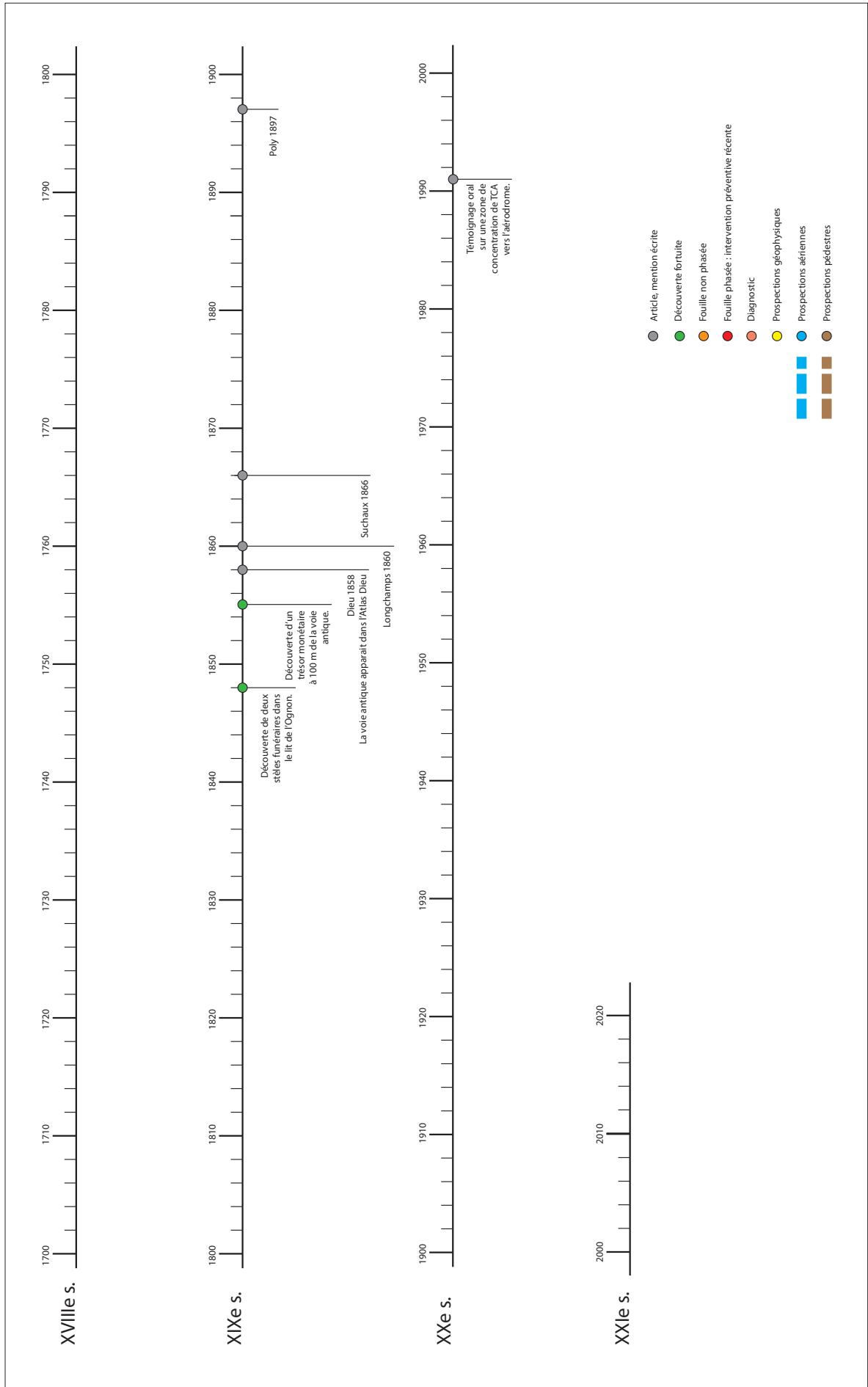


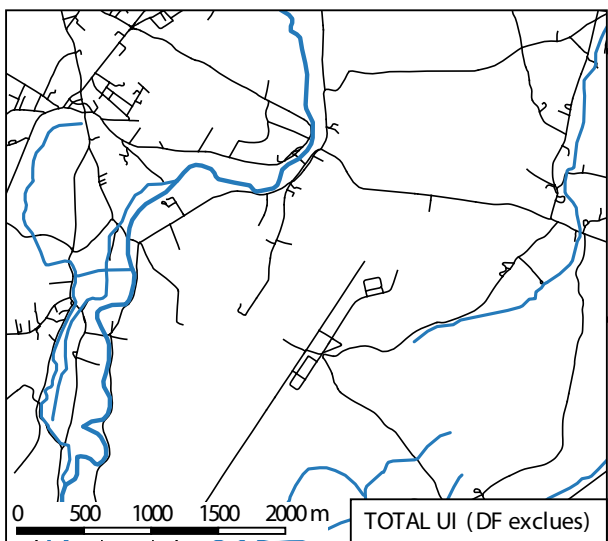
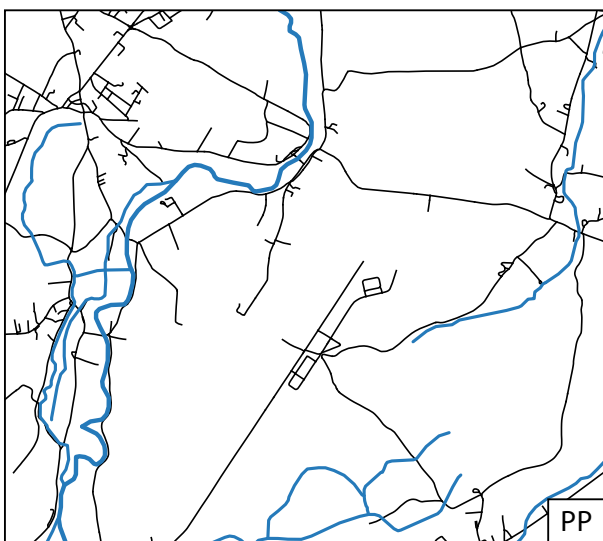
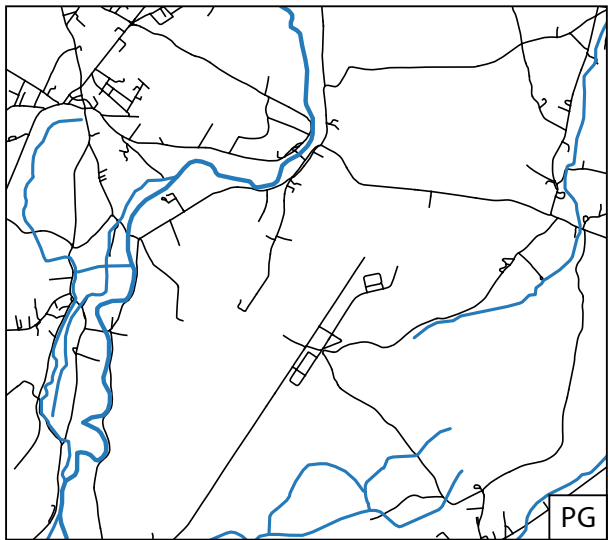
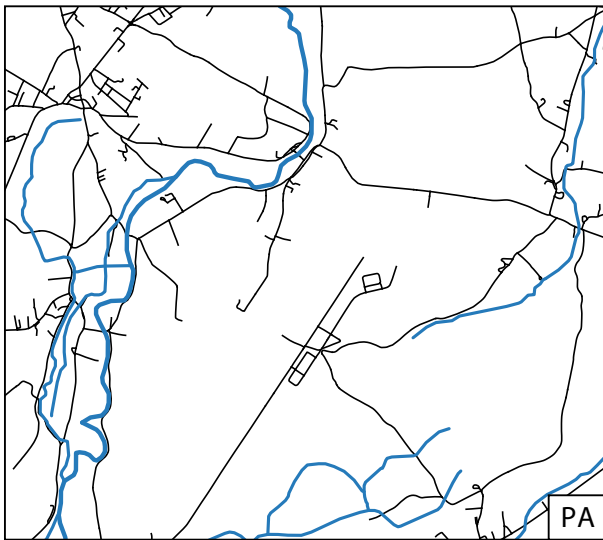
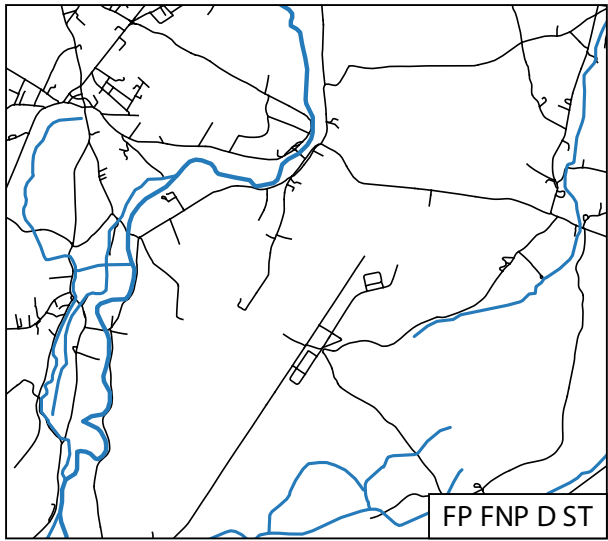
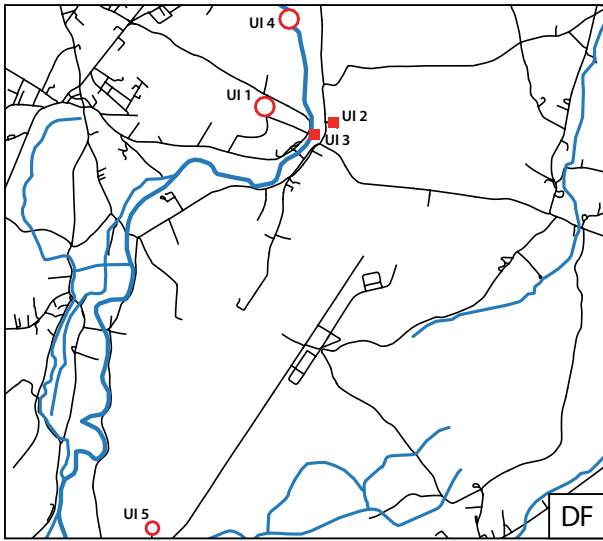
La Nouvelle-lès-Lure, Haute-Saône –
frise chronologique des modes d'acquisition et de diffusion des données.

La Nouvelle-lès-Lure, Haute-Saône



La Nouvelle-lès-Lure, Haute-Saône –
Cartes des unités d'investigation (UI).

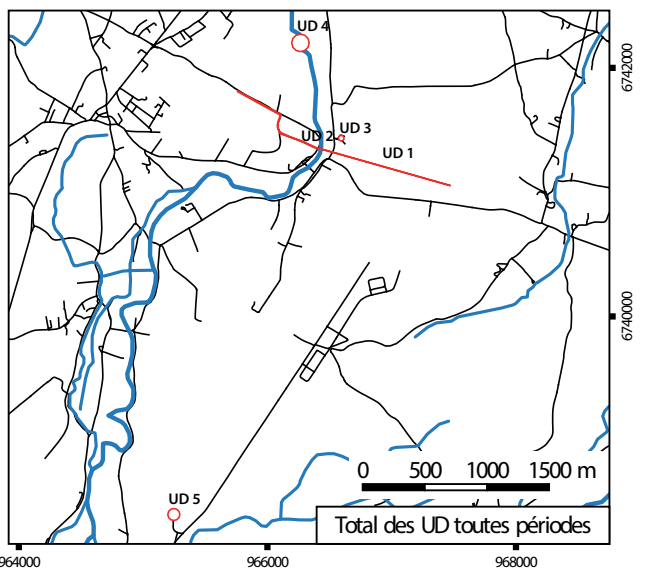
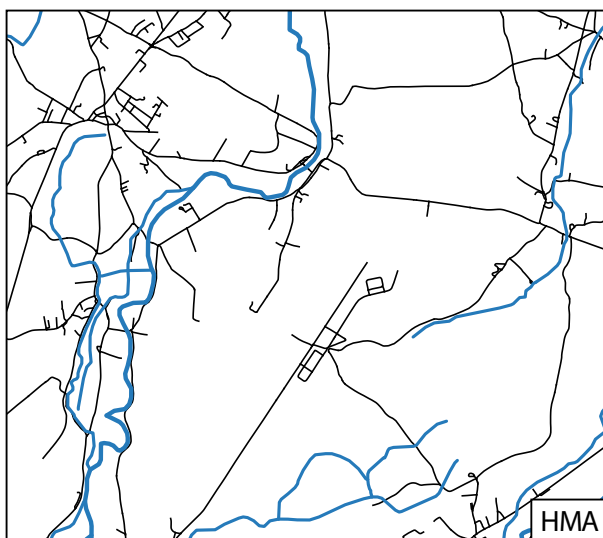
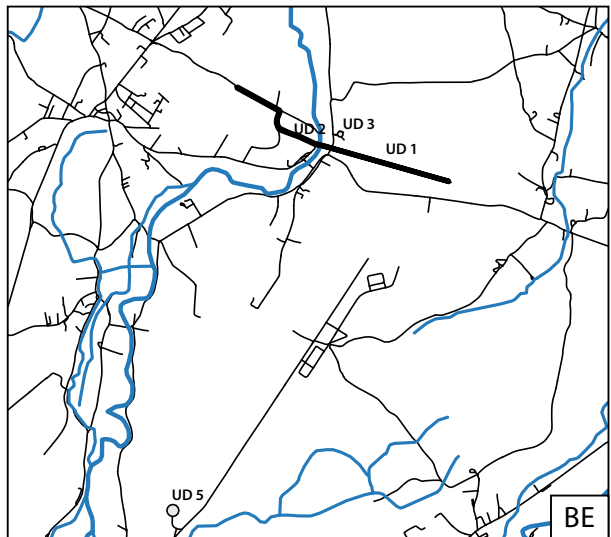
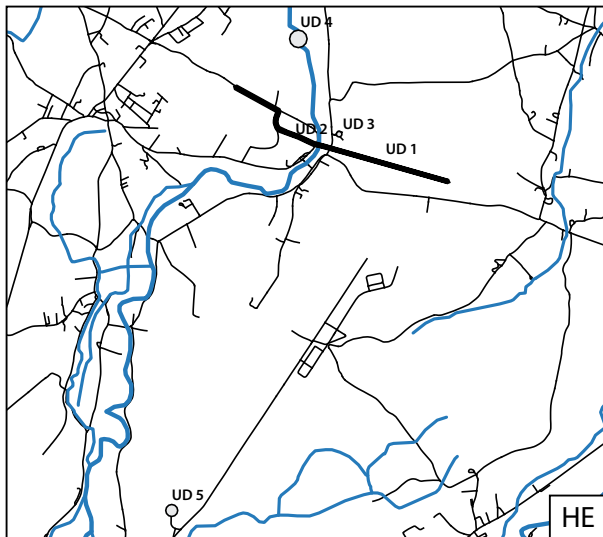
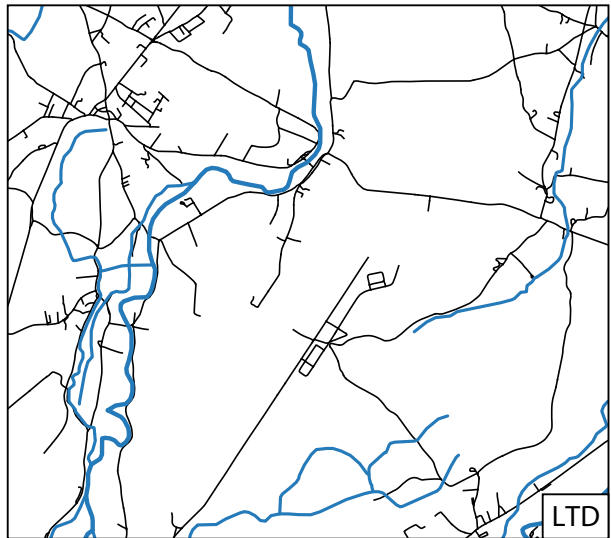
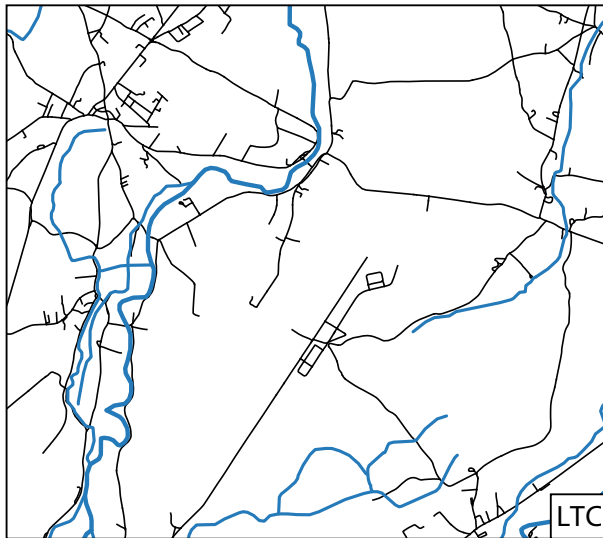
La Nouvelle-lès-Lure, Haute-Saône



La Nouvelle-lès-Lure, Haute-Saône –

La Nouvelle-lès-Lure, Haute-Saône

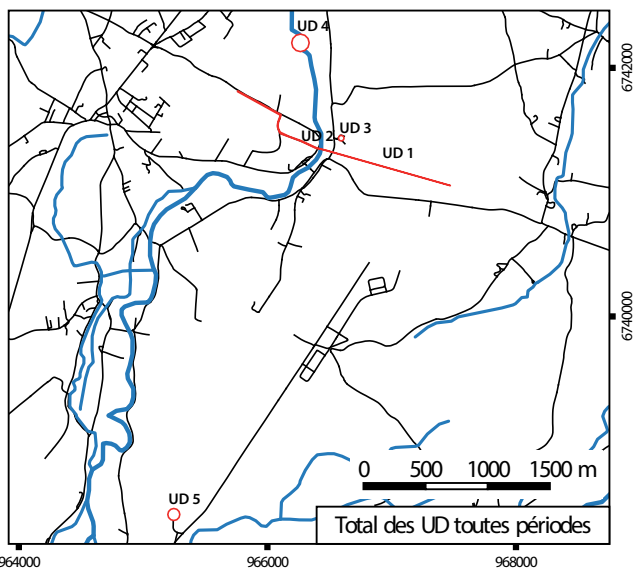
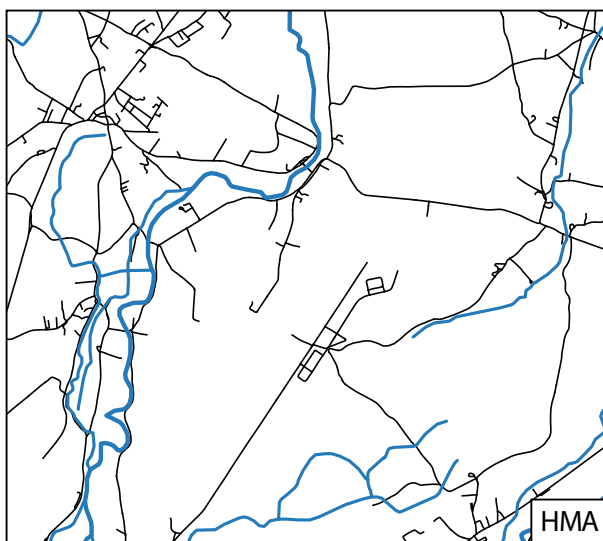
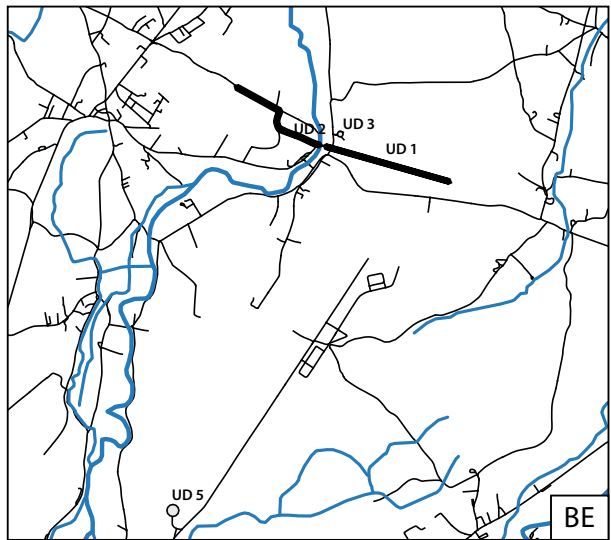
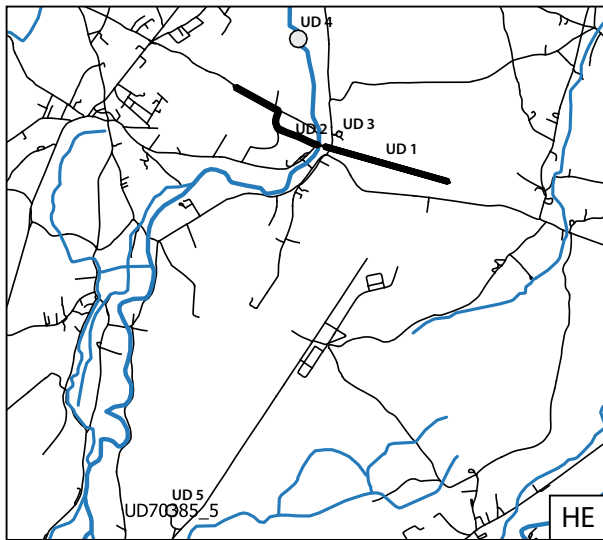
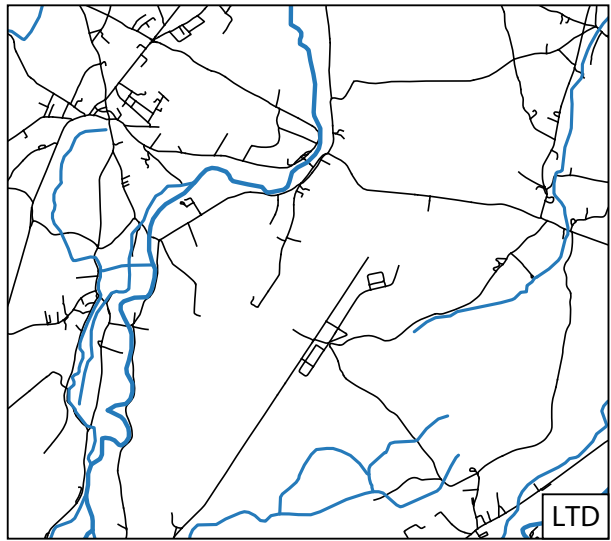
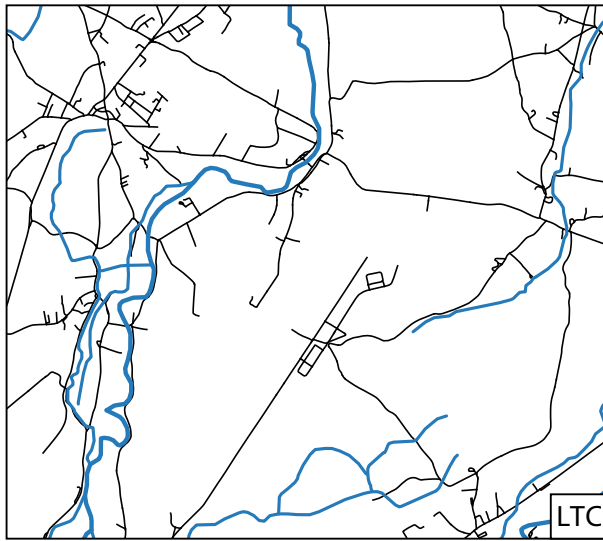
Cartes des unités de découverte (UD). Nature de l'occupation par période.



La Nouvelle-lès-Lure, Haute-Saône –

La Nouvelle-lès-Lure, Haute-Saône

Cartes des unités de découverte (UD). Nature des activités artisanales par période.



La Nouvelle-lès-Lure, Haute-Saône – Tableau des unités d'investigation (UI).

La Nouvelle-lès-Lure, Haute-Saône

n° INSEE	N° UI		Cadastré		Etat du terrain actuel	Géologie du substrat	Mode investigation	Commentaire	Sources
	Année	n° de saisie	lieu-dit cadastral	parcelle(s) cadastrale(s)					
70385	1860	01			construit		Zone de découverte fortuite		Longchamp 1860 : 34-35 Suchaux 1866 : 113
70385	1860	02	Le Village	A365	construit		Zone de découverte fortuite		Suchaux 1866 : 113
70385	1855	03	Le Village	A291, 292	construit		Zone de découverte fortuite		Longchamp 1860 : 34-35 Suchaux 1866 : 113
70385	1848	04	Pré La Dame	A16, 17	pâturage		Zone de découverte fortuite		Longchamp 1860 : 34-35 Suchaux 1866 : 113
70385	1991	05	La Tenue	B506	construit		Zone de découverte fortuite		Fiche SRA

La Nouvelle-lès-Lure, Haute-Saône – Tableau des unités de découverte (UD).

n° UD	Cadastré lieu-dit cadastral	Forme de l'UD	n° UI de référence	Précision localisation	datation large				Activités artisanales				Nature de l'occupation				Qualité caractérisation	Commentaires		
					LTC	LTD	HE	BE	HMA	LTC	LTD	HE	BE	HMA	LTC	LTD			HE	BE
1		Polygone		1	NR	NR	1	1	NR	NR	Indét.	Indét.	NR	NR	NR	NR	NR	NR	2	Voie secondaire
2	Le Village	Polygone		1	NR	NR	1	1	NR	NR	Indét.	Indét.	NR	NR	NR	NR	NR	NR	2	Pont
3	Le Village	Polygone		1	0	0	1	0	NR	NR	Indét.	Indét.	NR	NR	NR	NR	NR	NR	0	Aucune structure
4	Pré La Dame	Polygone		1	0	0	1	0	NR	NR	Indét.	NR	NR	NR	NR	NR	NR	NR	0	Aucune structure
5	La Tenue	Polygone		2	NR	NR	1	1	NR	NR	Indét.	Indét.	NR	NR	NR	NR	NR	NR	0	Débris de tuiles très fragmentés