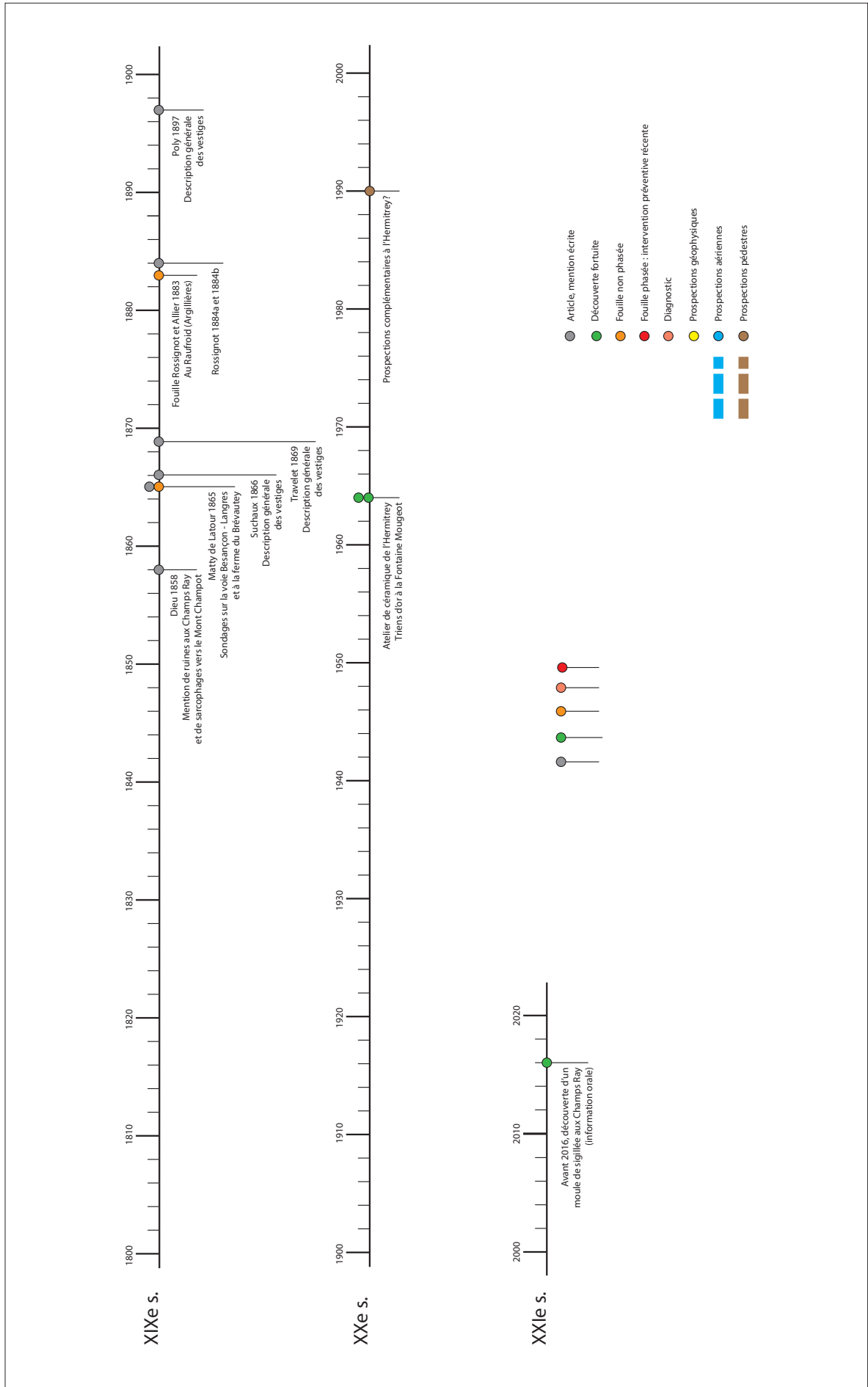


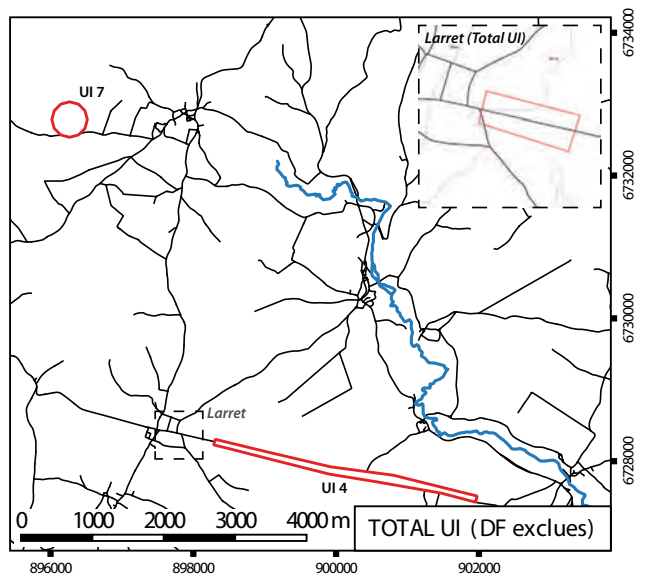
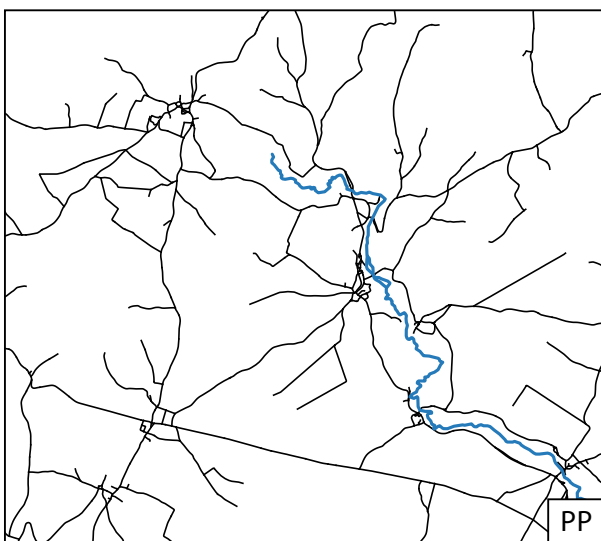
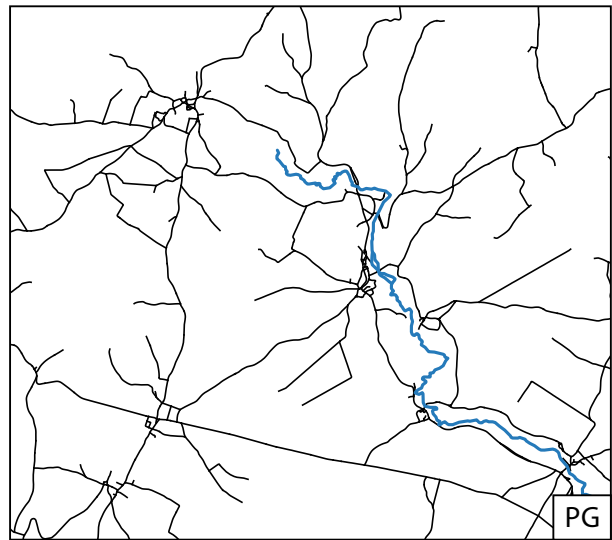
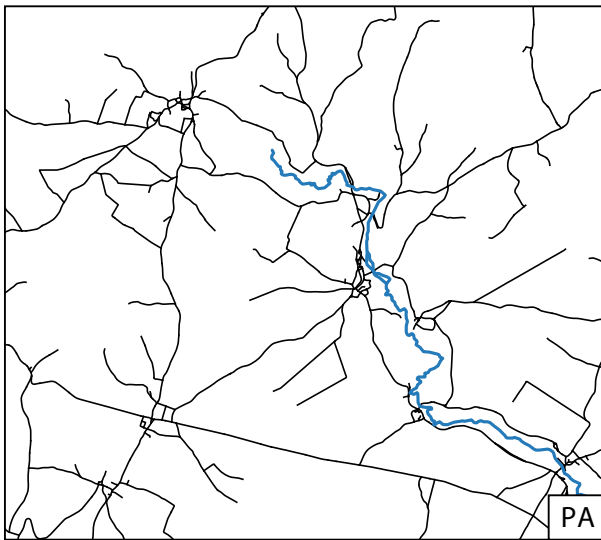
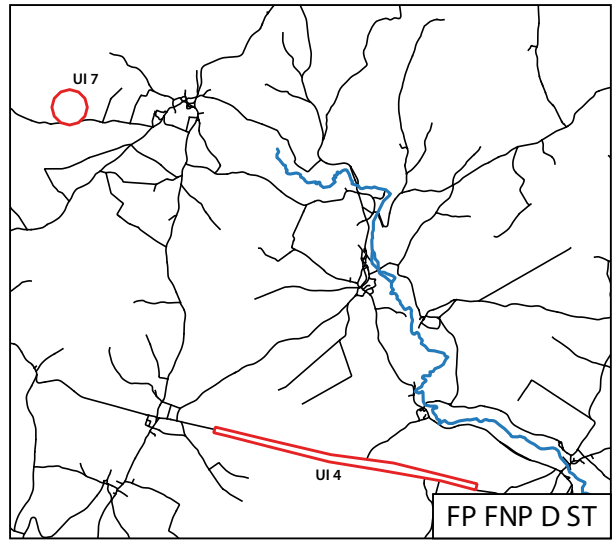
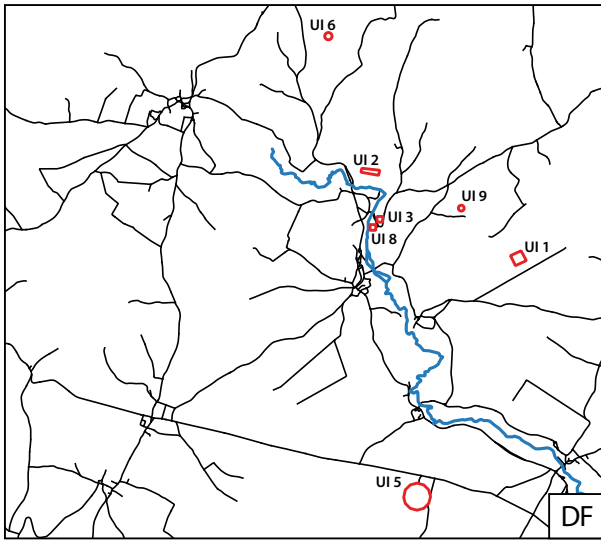
Fouvent-Saint-Andoche et Argillières, Haute-Saône

Fouvent-Saint-Andoche et Argillières, Haute-Saône –
frise chronologique des modes d'acquisition et de diffusion des données.



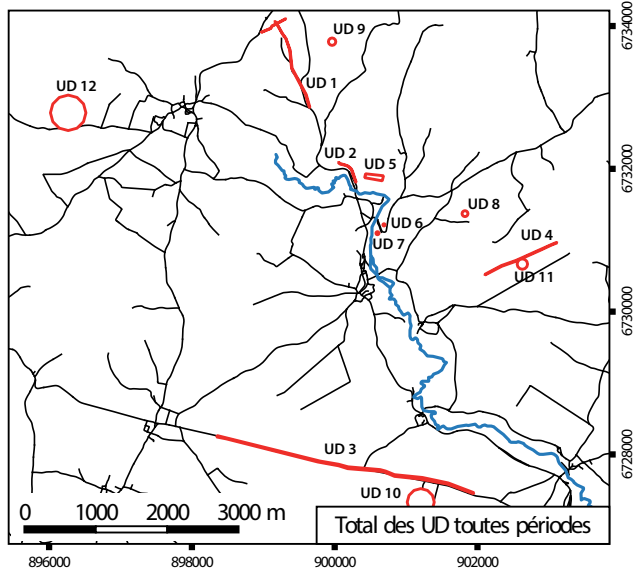
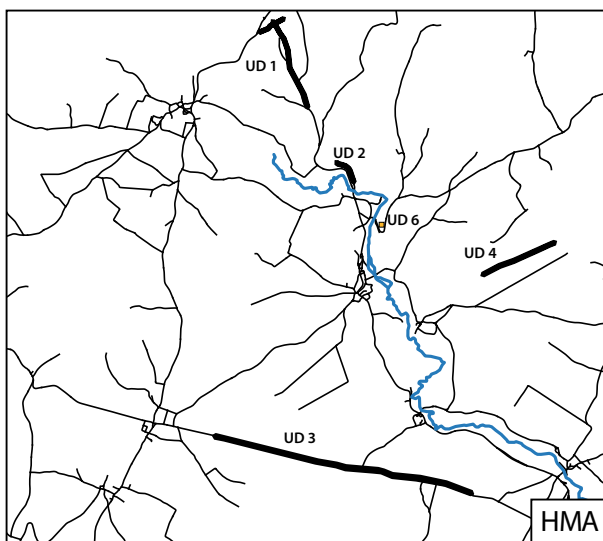
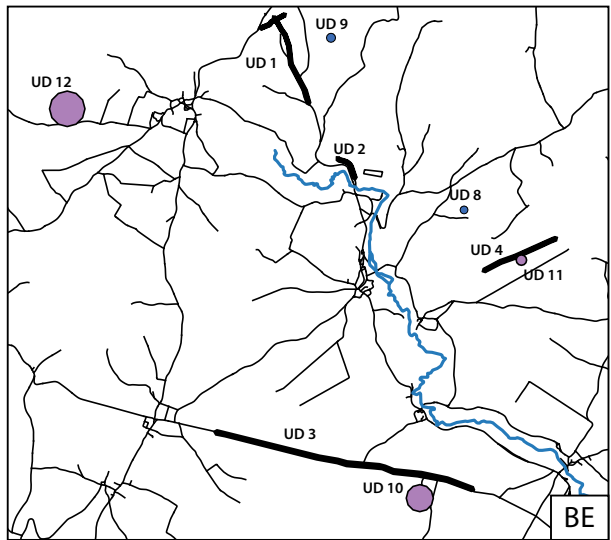
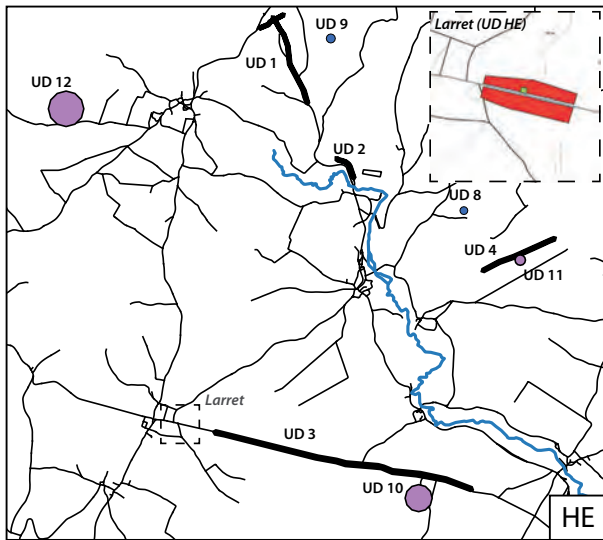
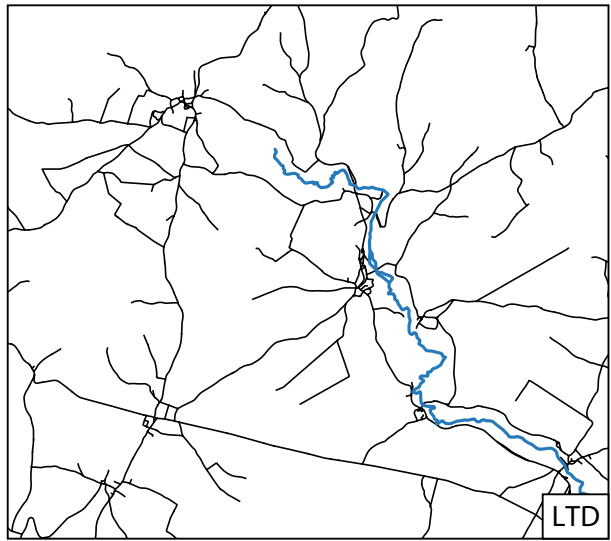
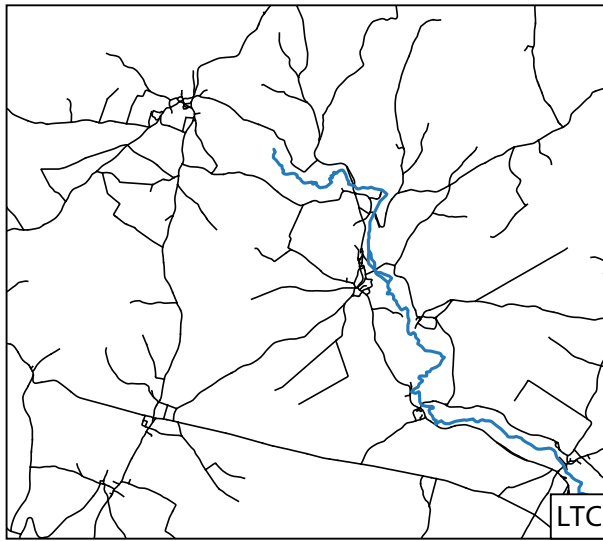
Fouvent-Saint-Andoche et Argillières, Haute-Saône –
Cartes des unités d'investigation (UI).

Fouvent-Saint-Andoche et Argillières,
Haute-Saône



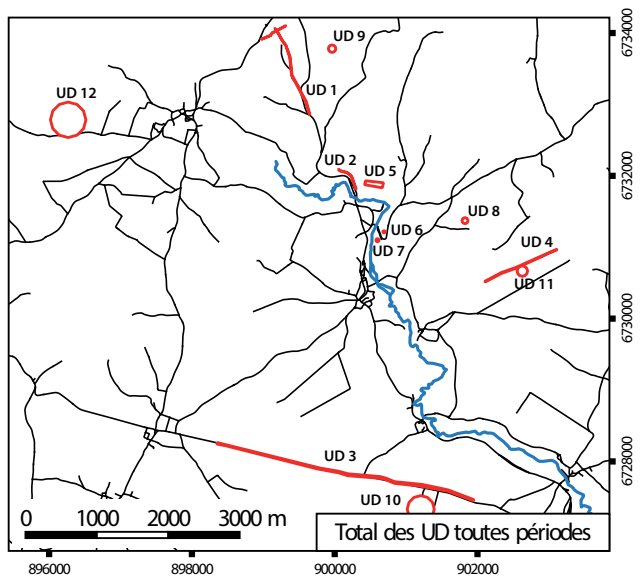
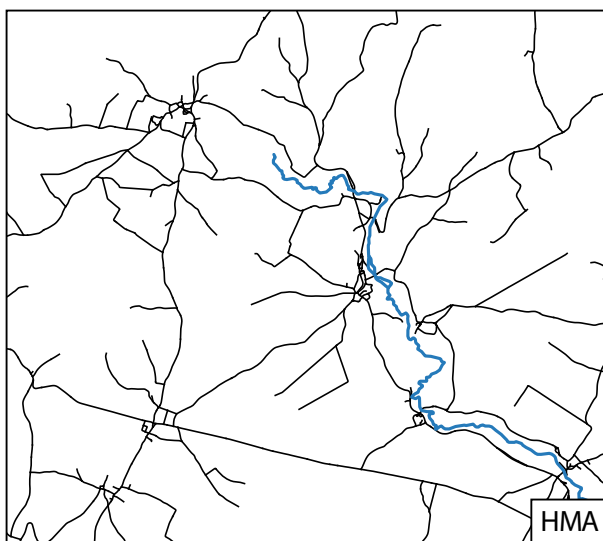
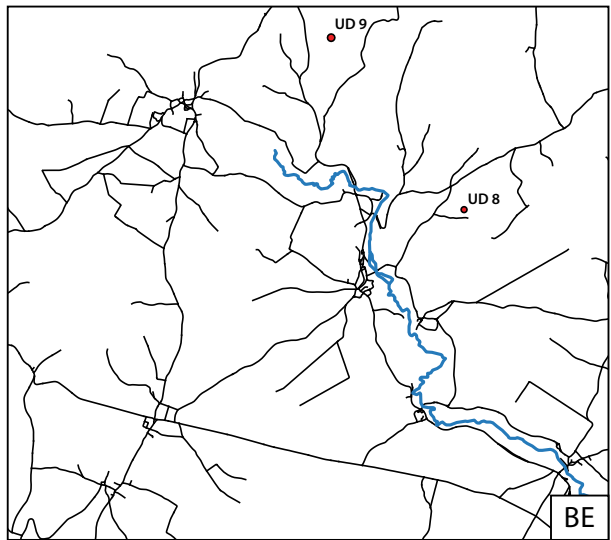
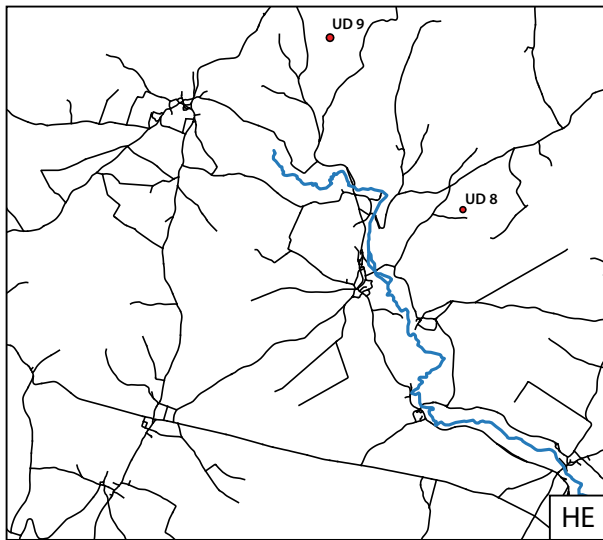
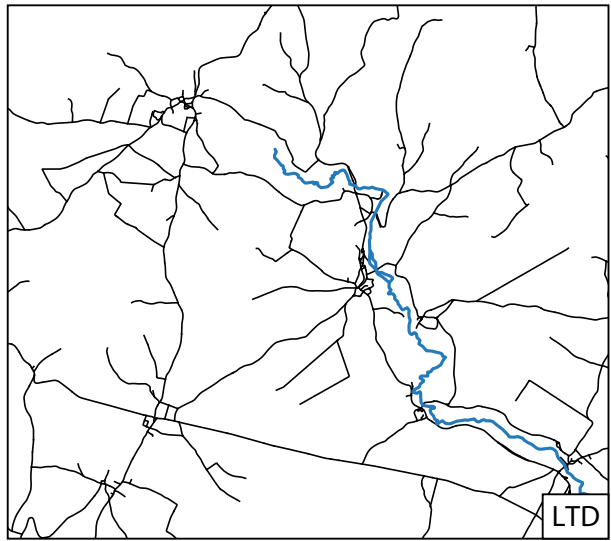
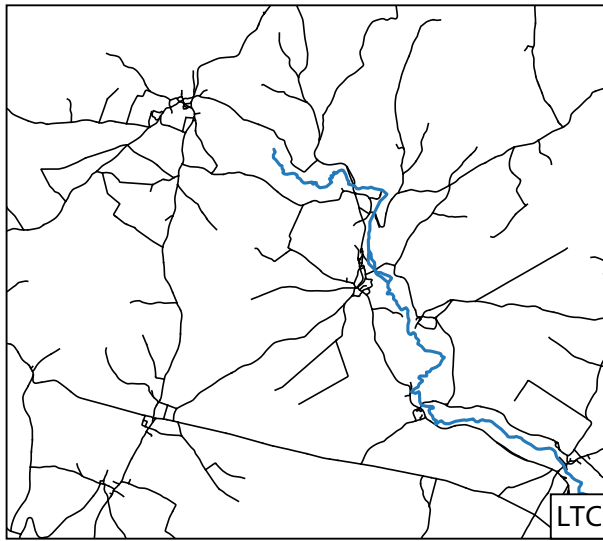
Fouvent-Saint-Andoche et Argillières, Haute-Saône –
Cartes des unités de découverte (UD). Nature de l'occupation par période.

Fouvent-Saint-Andoche et Argillières,
Haute-Saône



Fouvent-Saint-Andoche et Argillières, Haute-Saône –
Cartes des unités de découverte (UD). Nature des activités artisanales par période.

Fouvent-Saint-Andoche et Argillières,
Haute-Saône



Fouvent-Saint-Andoche et Argillières, Haute-Saône – Tableau des unités d'investigation (UI).

Fouvent-Saint-Andoche et Argillières, Haute-Saône

n° INSEE	N° UI		Cadastré		Etat du terrain actuel	Géologie du substrat	Mode investigation	Commentaire	Sources
	Année	n° de saisie	lieu-dit cadastral	parcelle(s) cadastrale(s)					
70247	XIXe	01	A Champs Raie	ZA3-10, 13-14	cultivé		Zone de découverte fortuite	visible en photo aérienne et au sol	Dieu 1858
70247	XIXe	02	Champs Ribeaux	246 B 897	friche		Zone de découverte fortuite		Travelet 1869 : XLVI Suchaux 1866 : 270-271 Poly 1897 : 119
70247	XIXe	03	En Bliot	246 B 853	forêt		Zone de découverte fortuite		Dieu 1858 Suchaux 1866 : 270-271 Petitlerc et Travelet 1879 Thévenin 1968 : 56-57
70247	Avant 1865	04	RD 5		axe de circulation		Fouille non phasée (doc. ancienne)		Matty de Latour 1865 : Poly 1897 : 104
70247	Avant 1865	05	Ferme de Brévautey	458 ZH ?	cultivé		Zone de découverte fortuite		Matty de Latour 1865 : Suchaux 1866 I : 19 Poly 1897 : 104 Théier 1975 (1977) : 26 Morrin 1994 : 27
70247	Avant 1880	06	En Saintibus	246 A ?	forêt		Zone de découverte fortuite		Poly (manuscrit ?) Charlier 1990b : 119
70027	1883	07	Les Essarts, Les Longues Pièces	ZB37, 39, 41	cultivé		Fouille non phasée (doc. ancienne)		Rossignol 1884
70247	1964	08	Corvée Piard (Fontaine Mougeot)	246 ZO 23	cultivé		Zone de découverte fortuite		Gallia 1966 : 349 Thévenin 1968 : 57
70247	1964	09	Aux Hermitrey	246 B 15	pâture		Zone de découverte fortuite		Demésy 1968-1969 : VII Charlier 1990b : 117-118

Fouvent-Saint-Andoche et Argillières, Haute-Saône

Fouvent-Saint-Andoche et Argillières, Haute-Saône – Tableau des unités de découverte (UD).

n° UD	Cadastre lieu-dit cadastral	Forme de l'UD	n° UI de référence	Précision localisation	datation large						Activités artisanales						Nature de l'occupation					Qualité caractérisation	Commentaires			
					LTC	LTD	HE	BE	HMA	LTC	LTD	HE	BE	HMA	LTC	LTD	HE	BE	HMA	LTC	LTD			HE	BE	HMA
1	Replain des Essarts, En la Blonde, Les Perouses	Polygone		1	NR	NR	1	1	1	NR	NR	Indét.	Indét.	Indét.	NR	NR	NR	NR	NR	NR	NR	NR	NR	NR	2	Voie secondaire en direction de Valleroy et Argillières, les pavés ont été retrouvés sur une dizaine de mètres
2	Chemin de Farincourt	Polygone		1	NR	NR	1	1	1	NR	NR	Indét.	Indét.	Indét.	NR	NR	NR	NR	NR	NR	NR	NR	NR	NR	2	Voie secondaire qui desservait le Camp Champot
3	RD 5	Polygone	4	2	NR	NR	1	1	1	NR	NR	Indét.	Indét.	Indét.	NR	NR	NR	NR	NR	NR	NR	NR	NR	NR	2	Segment de la voie de Besançon à Langres sondée par Matfy de Latour
4	A Champs Rate	Polygone	1	2	NR	NR	1	1	1	NR	NR	Indét.	Indét.	Indét.	NR	NR	NR	NR	NR	NR	NR	NR	NR	NR	2	Segment de voie secondaire indiqué par l'Atlas Dieu et visible en photo aériennes
5	Champs Ribeaux	Polygone	2	1	NR	NR	1	1	NR	NR	NR	Indét.	Indét.	Indét.	NR	NR	NR	NR	NR	NR	NR	NR	NR	NR	1	Vaste terrasse quadrangulaire dominant Fouvent-le-Bas avec des concentrations de TCA
6	En Bliot	Polygone	3	2	NR	NR	NR	NR	NR	NR	NR	NR	NR	Indét.	NR	NR	NR	NR	NR	NR	NR	NR	NR	NR	2	Nécropole du HMA (Sarcophages)
7	Corvée Piard (Fontaine Mougeot)	Polygone	8	1	NR	NR	NR	NR	NR	NR	NR	NR	NR	Indét.	NR	NR	NR	NR	NR	NR	NR	NR	NR	NR	0	Aucune structure
8	Aux Hermitrey	Polygone	9	2	NR	NR	1	1	NR	NR	NR	Terre cuite	Terre cuite	NR	NR	NR	NR	NR	NR	NR	NR	NR	NR	NR	2	Concentration de TCA
9	En Sainibus	Polygone	6	1	NR	NR	1	1	NR	NR	NR	Terre cuite	Terre cuite	NR	NR	NR	NR	NR	NR	NR	NR	NR	NR	NR	2	Four de potier
10	Ferme de Brévautey	Polygone	5	1	NR	NR	1	1	NR	NR	NR	Indét.	Indét.	NR	NR	NR	NR	NR	NR	NR	NR	NR	NR	NR	2	Vestiges de constructions = puits, murs, tuiles et grande pièce pavée de mosaïque et jonchée de bois brûlés
11	A Champs Rate	Polygone	1	2	NR	NR	1	1	NR	NR	NR	Indét.	Indét.	NR	NR	NR	NR	NR	NR	NR	NR	NR	NR	NR	2	Ruines mentionnées sur l'Atlas Dieu et vestiges au sol en repérage, visible en photo aérienne
12	Les Essarts, Les Longues Pièces	Polygone	7	2	NR	NR	1	1	NR	NR	NR	Indét.	Indét.	NR	NR	NR	NR	NR	NR	NR	NR	NR	NR	NR	2	Au moins trois structures GR avec emprise estimée de 30 hectares (TCA)