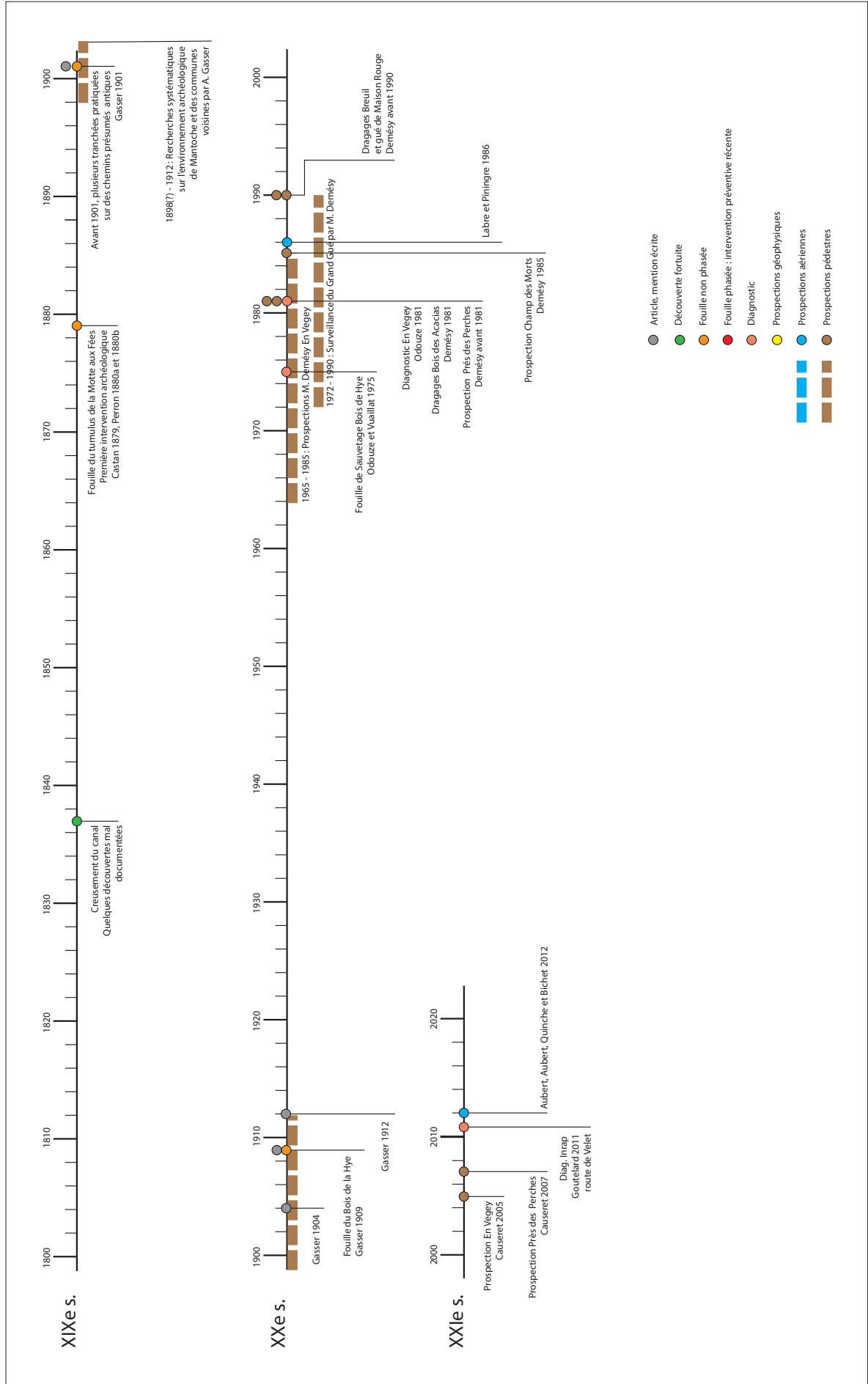
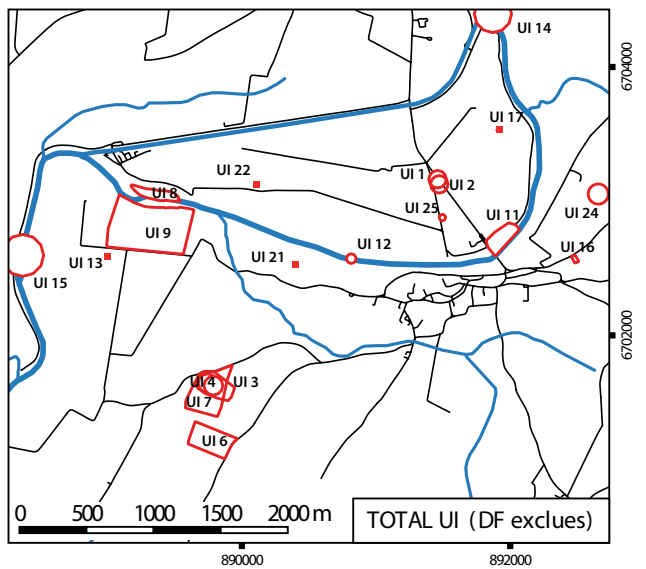
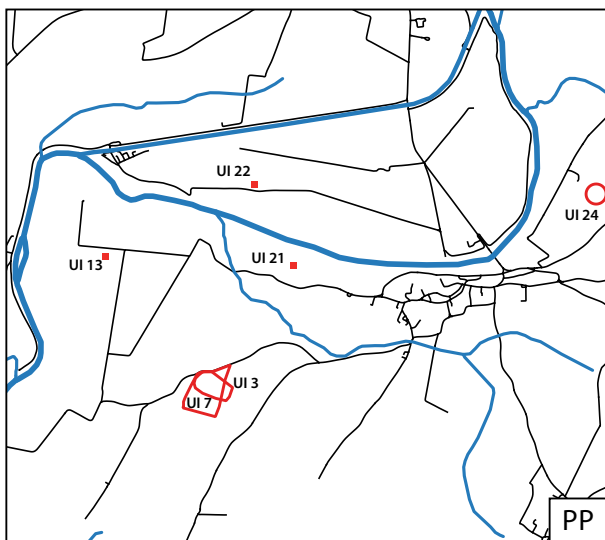
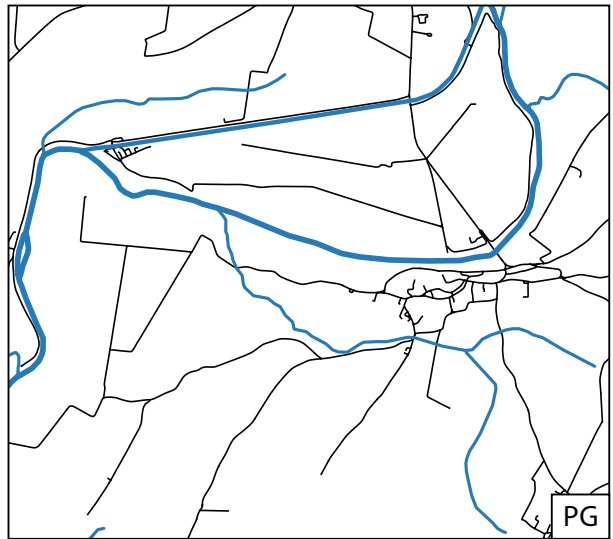
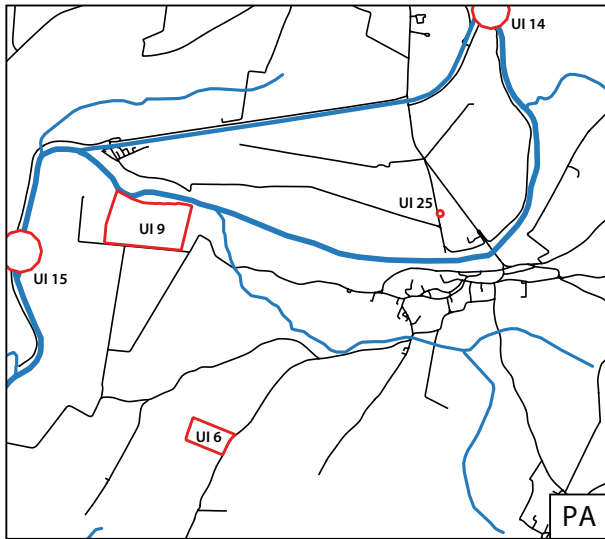
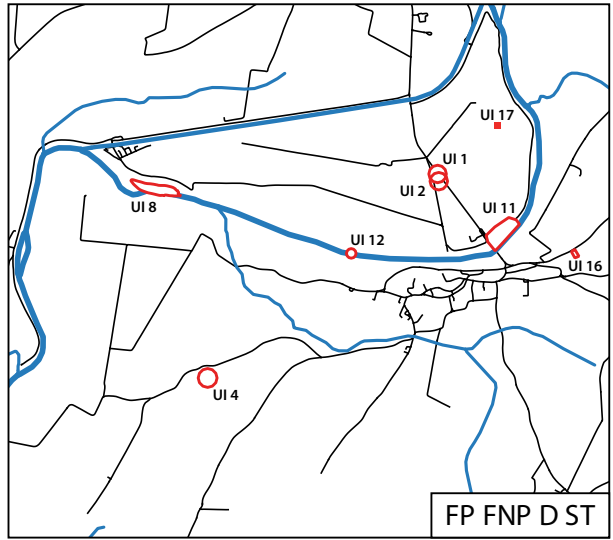
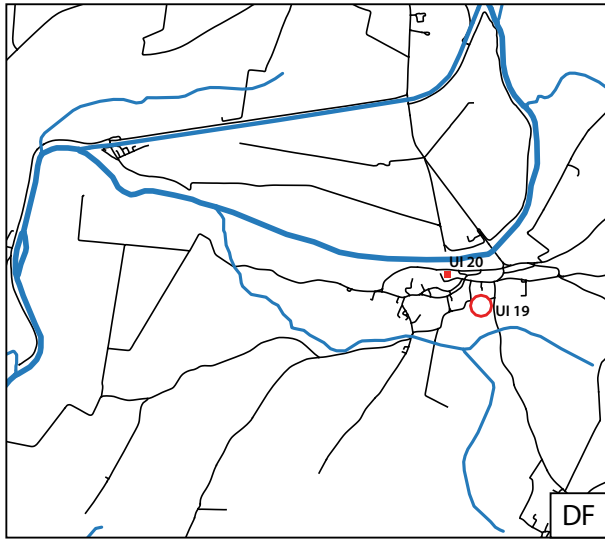


Apremont, Haute-Saône –
 frise chronologique des modes d'acquisition et de diffusion des données.

Apremont, Haute-Saône

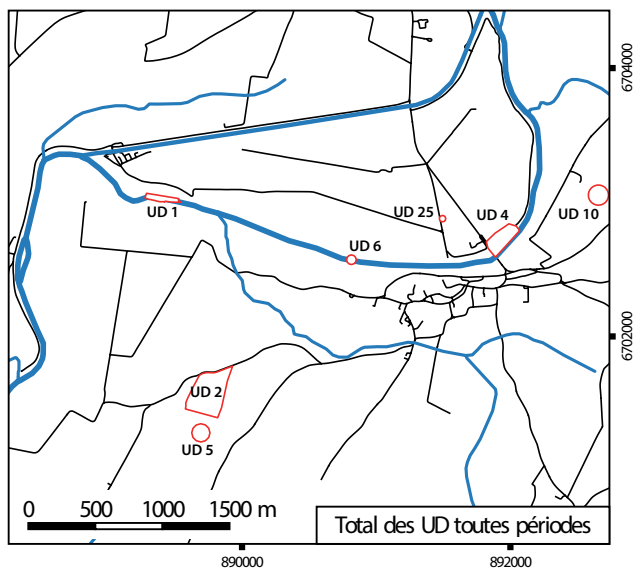
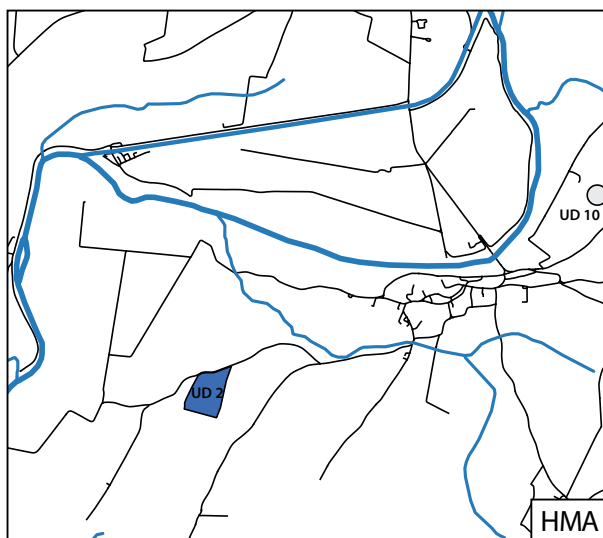
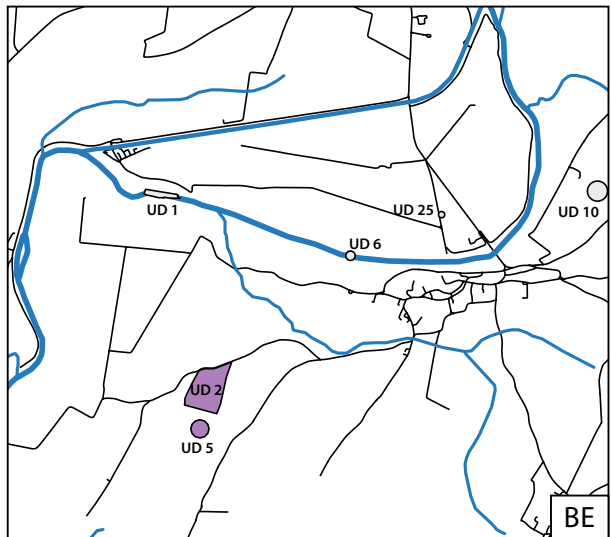
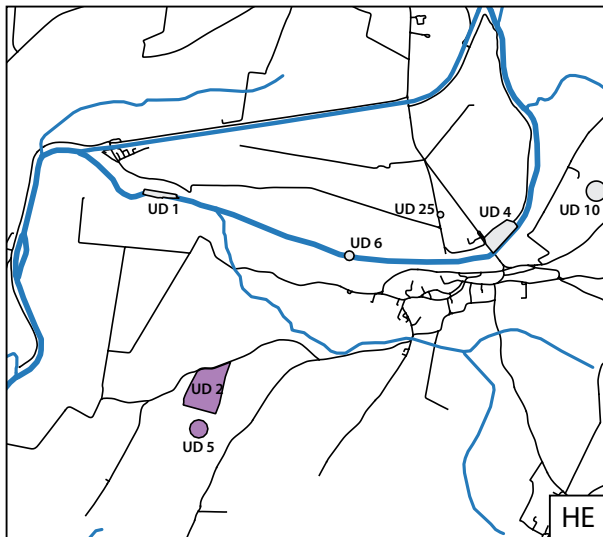
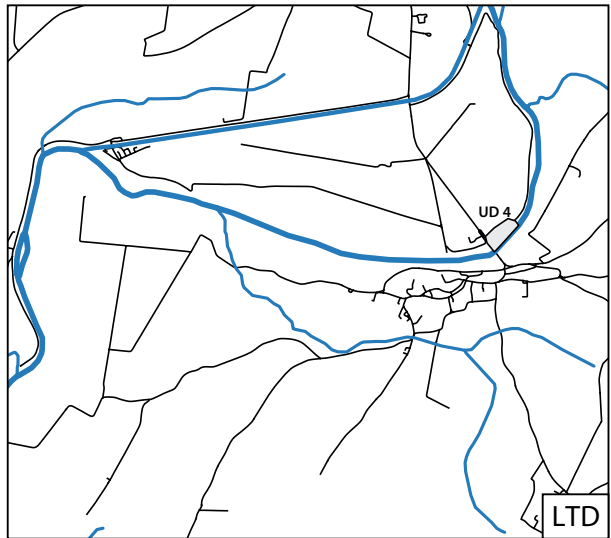
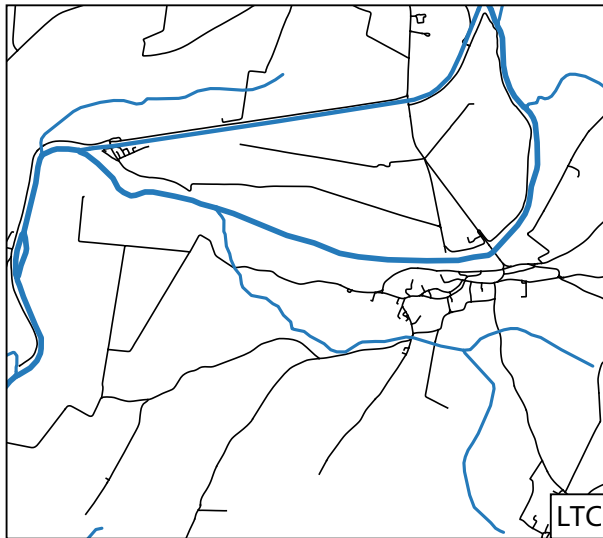




Apremont, Haute-Saône –

Cartes des unités de découverte (UD). Nature de l'occupation par période.

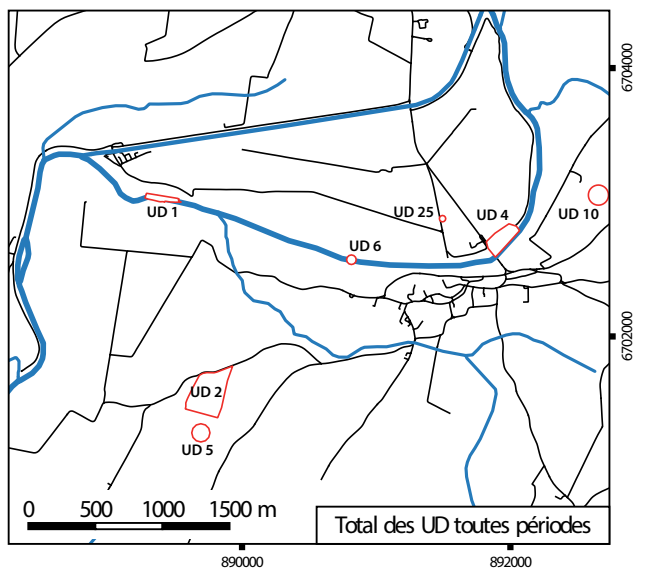
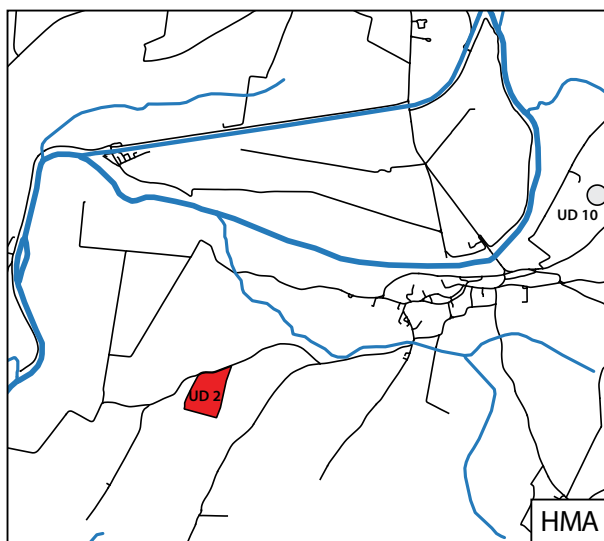
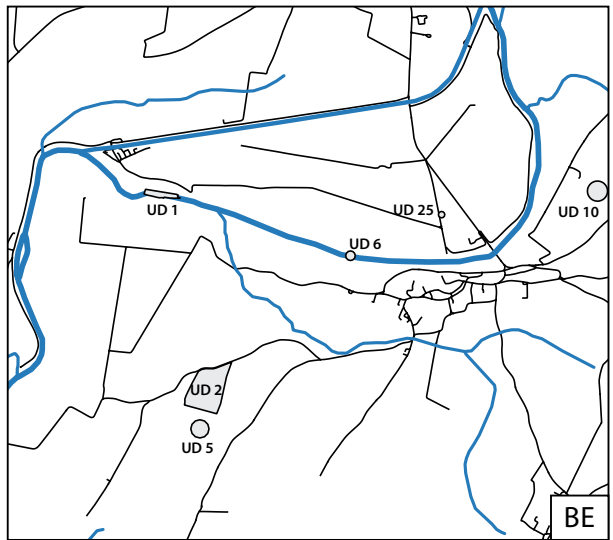
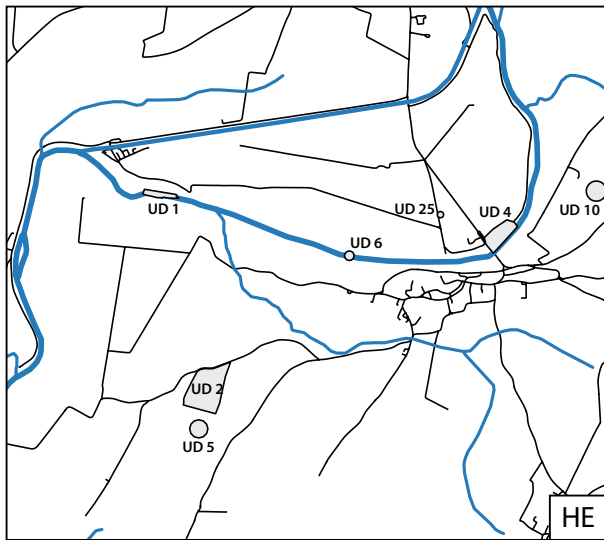
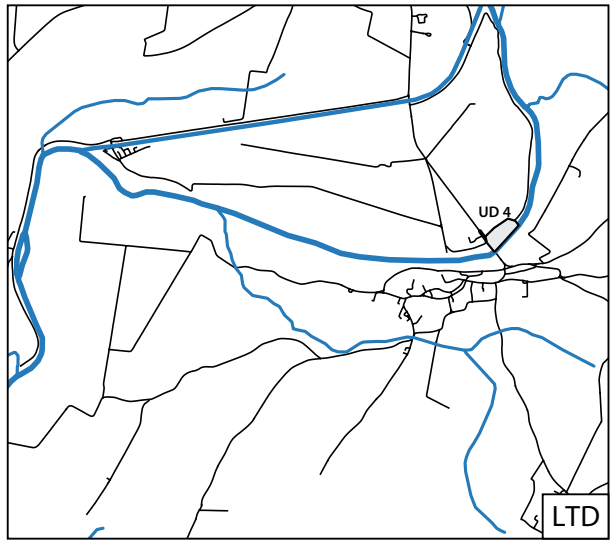
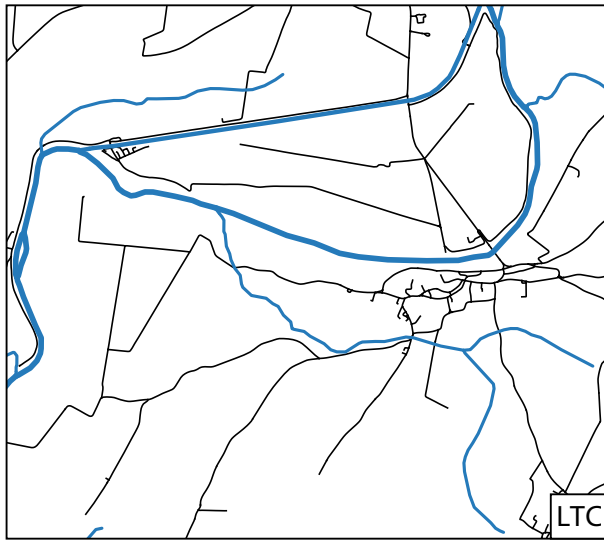
Apremont, Haute-Saône



Apremont, Haute-Saône –

Apremont, Haute-Saône

Cartes des unités de découverte (UD). Nature des activités artisanales par période.



Apremont, Haute-Saône

Apremont, Haute-Saône – Tableau des unités d'investigation (UI).

n° INSEE	N° UI		Cadastré			Etat du terrain actuel	Géologie du substrat	Mode investigation	Commentaire	Sources
	Année	n° de saisie	lieu-dit cadastral	parcelle(s) cadastrale(s)						
70024	1909	01	La Hye	A309, ZN01		La Hye	0	Fouille non phasée (doc. ancienne)		Gasser 1909
70024	1975	02	La Hye	A309, ZN01		La Hye	0	Diagnostic		Oudouze et Vuillat 1975
70024	1965	03	Grosere, Lopetitots	ZE51, 52, 67,68, 125, 127, 71, 70, 122,126, 124, 111, 123, 69, 73		Grosere, Lopetitots	0	Prospections pédestres		Lettre Demesy 1965
70024	1981	04	Grosere, Lopetitots	ZE51, 52, 67,68, 125, 127, 71, 70, 122,126, 124, 111, 123, 69, 73		Grosere, Lopetitots	0	Diagnostic		
70024	1985	05	Grosere, Lopetitots	ZE51, 52, 67,68, 125, 127, 71, 70, 122,126, 124, 111, 123, 69, 73		Grosere, Lopetitots	0	Prospections pédestres		Lettre Demesy 1985a
70024	1986	06	Grosere	ZE56		Grosere	0	Prospections aériennes		Labre et Piningre 1986
70024	2005	07	Grosere, Lopetitots	ZE51, 52, 67,68, 125, 127, 71, 70, 122,126, 124, 111, 123, 69, 73		Grosere, Lopetitots	0	Prospections pédestres		Causeret 2005
70024	1972	08	La Hye	A247		La Hye	0	Suivi de travaux		Vuillat 1972 : Gallia 1973 : 421 Gallia 1974 : 421 Demesy, information orale 08/2010
70024	2012	09	Chaulon	ZI1-15		Chaulon	0	Prospections aériennes		Aubert, Aubert, Quinche et Bichet 2012
70024	2007	10	Près des Perches	ZA24-26		Près des Perches	0	Prospections pédestres		Causeret 2007
70024	1990	11	Le Breuille	ZN12		Le Breuille	0	Suivi de travaux		Déclaration de Site Demesy 1990
70024	1981	12	0	0		0	0	Suivi de travaux		Lettre Demesy 1981 Cardon 1997
70024	2000	13	La Traverse	ZN3		La Traverse	0	Prospections pédestres		Information orale Demesy 2000
70024	2012	14	Sardilley	ZL27		Sardilley	0	Prospections aériennes		Aubert, Aubert, Quinche et Bichet 2012
70024	2012	15	Malfaignet	E277		Malfaignet	0	Prospections aériennes		Aubert, Aubert, Quinche et Bichet 2012
70024	2011	16	route de Velet	AC95 et 100		route de Velet	0	Diagnostic		Goutelard 2011
70024	1985	17	Sardilley	ZL14		Sardilley	0	Suivi de travaux		Lettre Demesy 1985b
70024	1879	18	A la Motte	ZA66-67		A la Motte	0	Fouille non phasée (doc. ancienne)		abondante doc, voir CAG 70
70024	XIXe	19	Derrière les Vergers	OF614, 309, 307		Derrière les Vergers	0	Zone de découverte fortuite		Gasser 1909
70024	XIXe	20	5 imp. Du Faubourg	AB95		5 imp. Du Faubourg	0	Zone de découverte fortuite		Gasser 1909
70024	1990	21	Vignes	ZK67		Vignes	0	Prospections pédestres		
70024	1986	21	Noue Canard	ZK9		Noue Canard	0	Prospections pédestres		Labre et Piningre 1986
70024	1990	23	Le Montrichier	E319		Le Montrichier	0	Suivi de travaux		
70024	1990	23	Montirchier sud	ZH2		Montirchier sud	0	Suivi de travaux		
70024	1986	23	Faux Miquet	ZI80		Faux Miquet	0	Prospections aériennes		Labre et Piningre 1986

Apremont, Haute-Saône

Apremont, Haute-Saône – Tableau des unités de découverte (UD).

n° UD	Cadastre lieu-dit cadastral	Forme de l'UD	n° UI de référence	Précision localisation	datation large				Activités artisanales				Nature de l'occupation				Qualité caractérisation	Commentaires	
					LTC	LTD	HE	BE	HMA	LTC	LTD	HE	BE	HMA	LTC	LTD			HE
1	La Hye	Polygone	8,9	2	NR	1	1	NR	NR	NR	NR	Indét.	NR	NR	Indét.	NR	NR	1	Aucune structure connue
2	Grosere, Lopetitots	Polygone	3, 4, 5, 7	3	0	0	1	1	1	1	NR	Indét.	Indét.	Terre culte	NR	NR	Habitat dispersé	2	Etablissement rural à fort statut (emprise importante, balnéaires, foyer, décors de marbre, etc.) puis atelier du HMA ?
3	Le Paquier	Polygone	10	2	0	0	1	1	1	NR	NR	Indét.	Indét.	Indét.	NR	NR	Indét.	1	Occupation antique (TCA) et sans doute du HMA
4	Le Breuille	Polygone	11	2	0	1	1	0	0	NR	Indét.	Indét.	NR	NR	Indét.	NR	NR	1	Aucune structure connue
5	Grosere	Polygone	6	2	NR	NR	1	1	NR	NR	NR	Indét.	Indét.	NR	NR	Habitat dispersé	2	Structures visibles en photographie aérienne	
6	Bois d'Acacia	Polygone		2	NR	NR	1	1	NR	NR	NR	Indét.	Indét.	NR	NR	Indét.	NR	0	Aucune structure connue
7	La Traverse	Polygone		2	NR	NR	1	1	NR	NR	NR	Indét.	Indét.	NR	NR	Indét.	NR	0	TCA et "levée de terre" (une voie?)