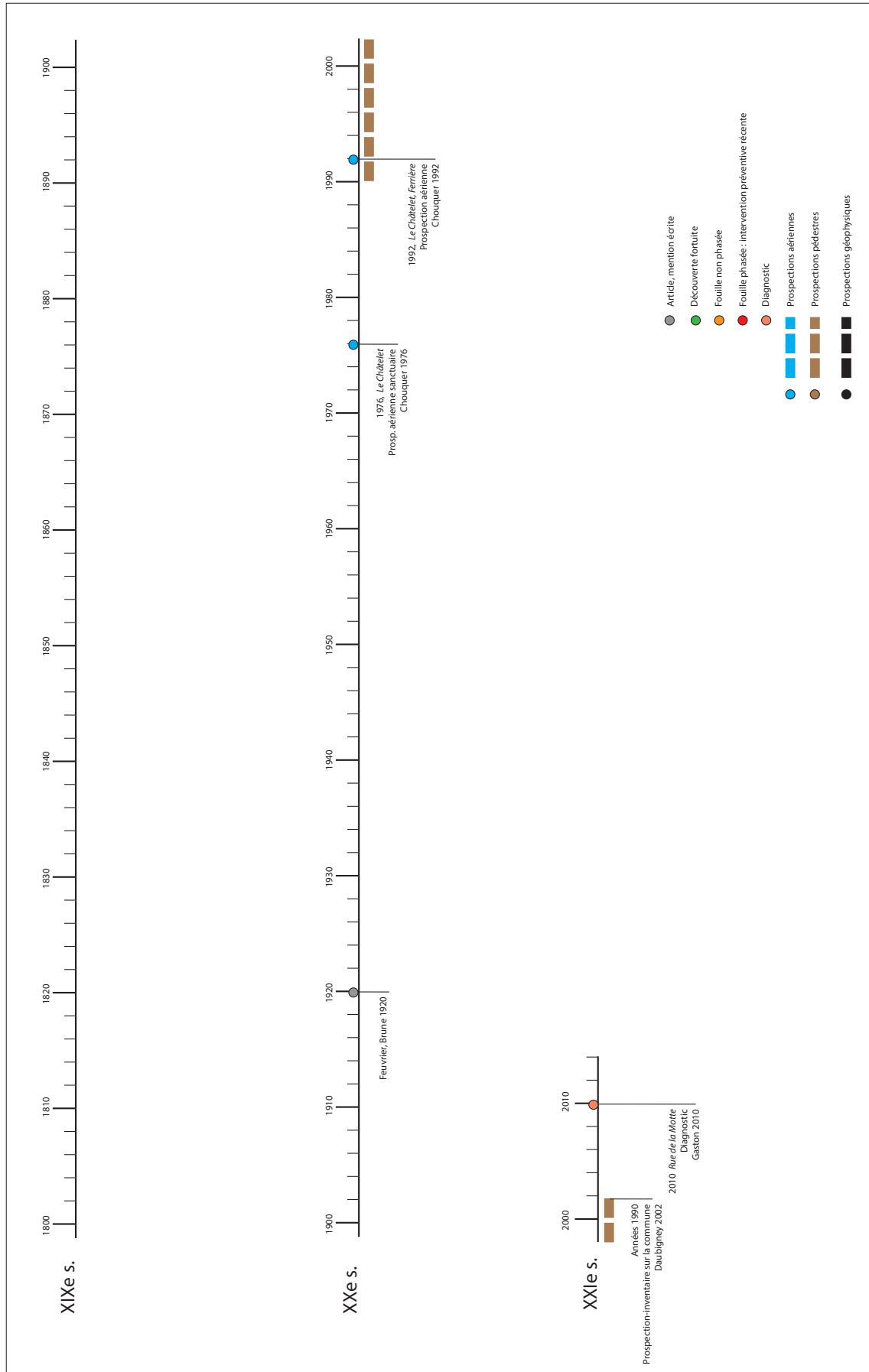


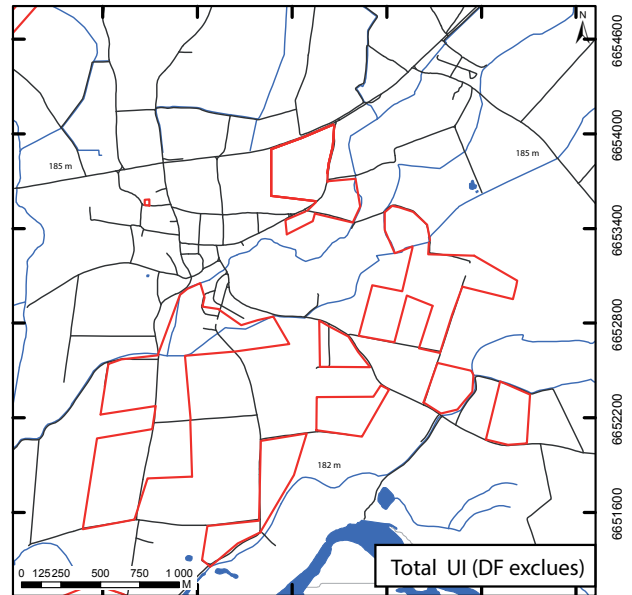
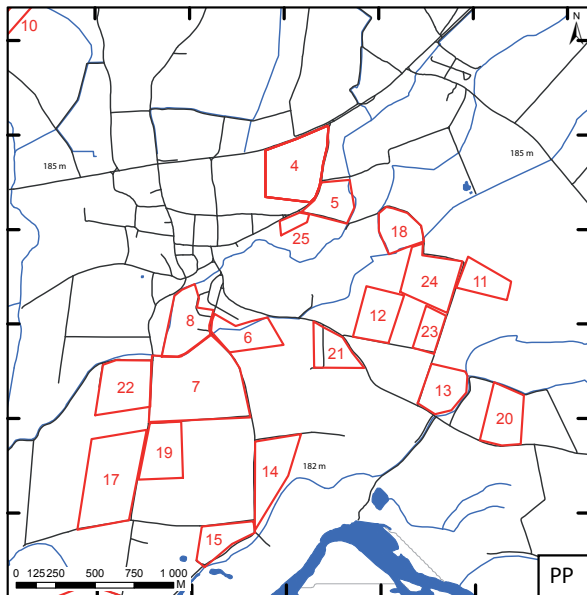
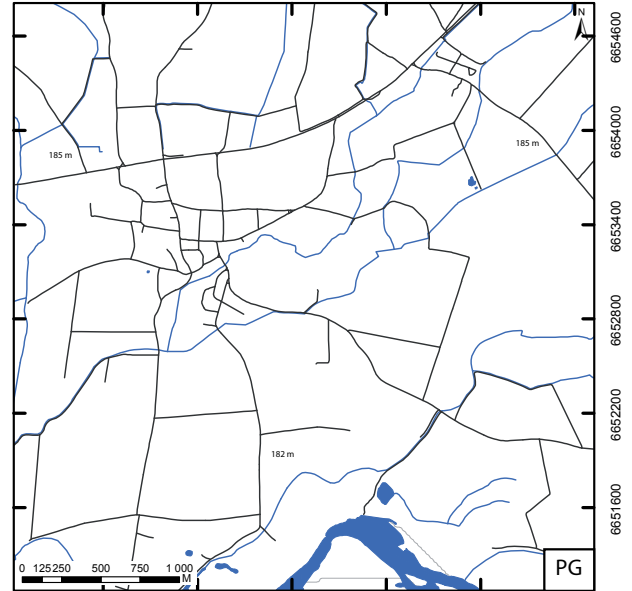
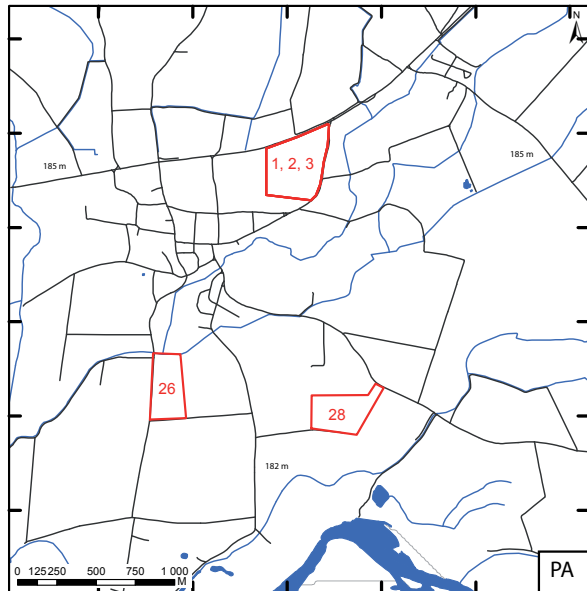
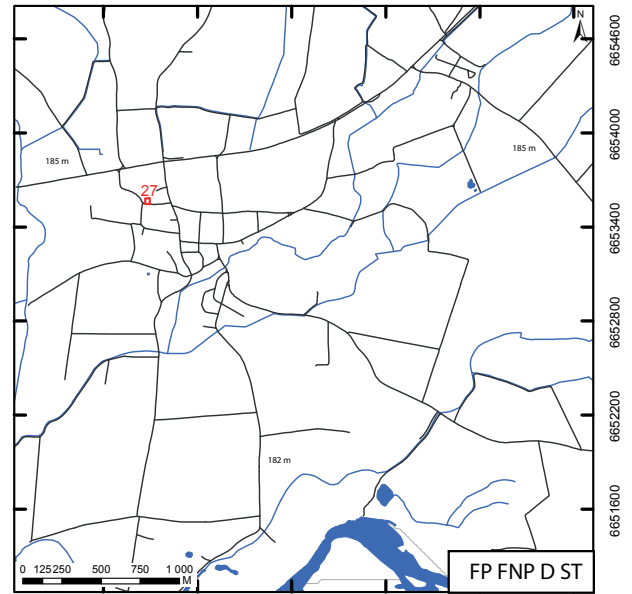
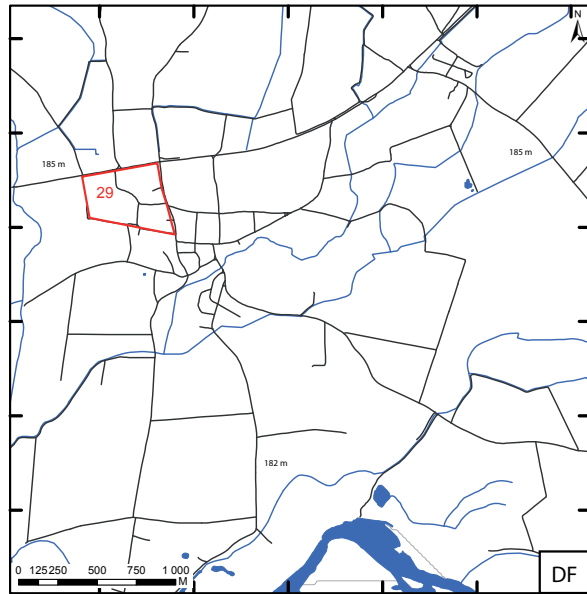
Annoire, Jura – frise chronologique des modes d'acquisition et de diffusion des données.

Annoire, Jura



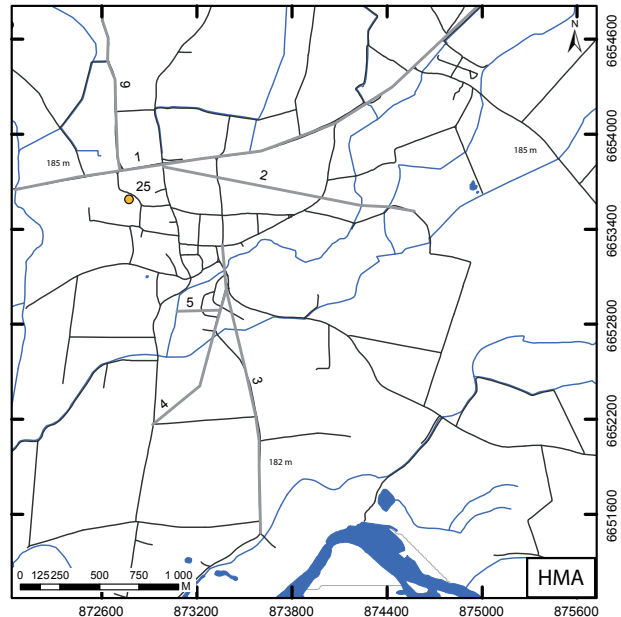
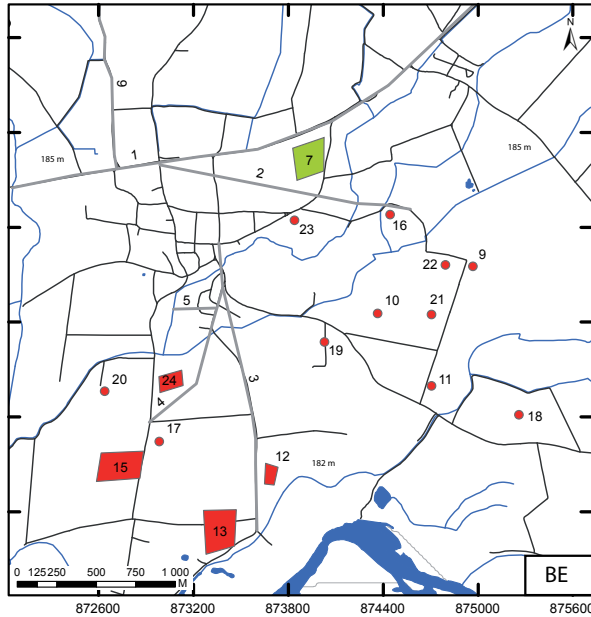
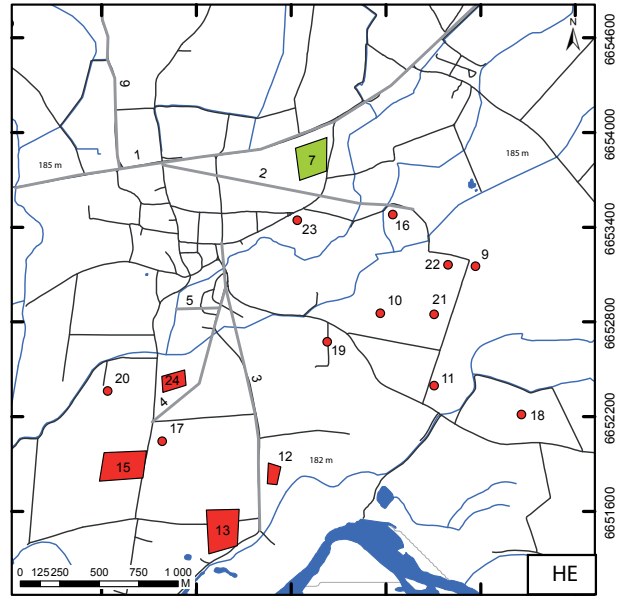
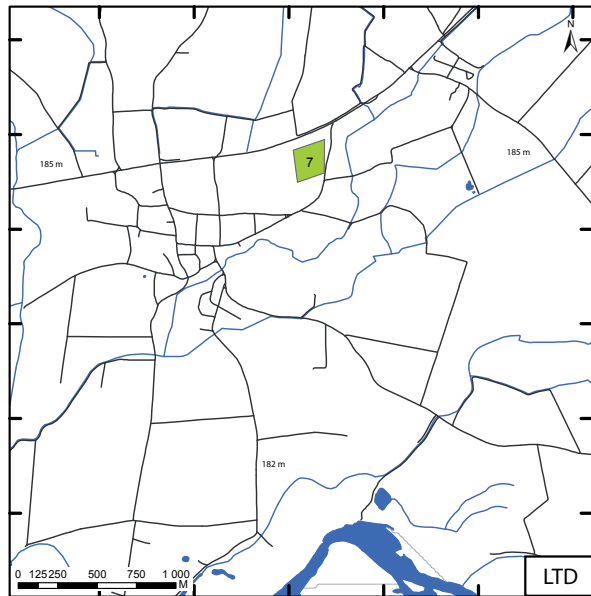
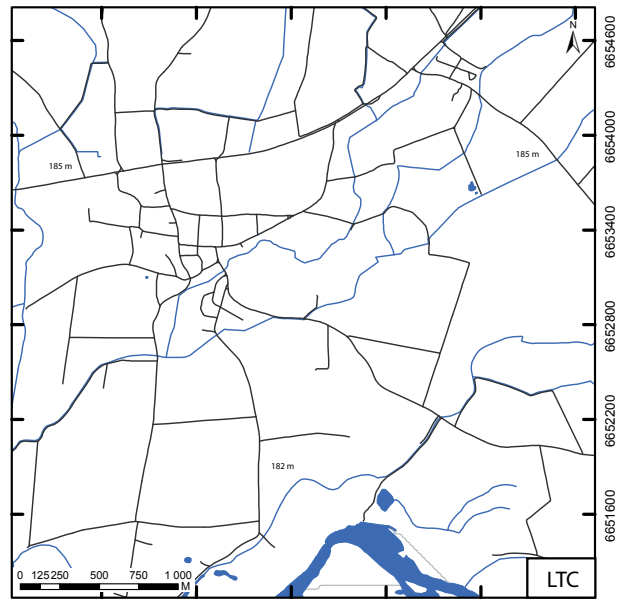
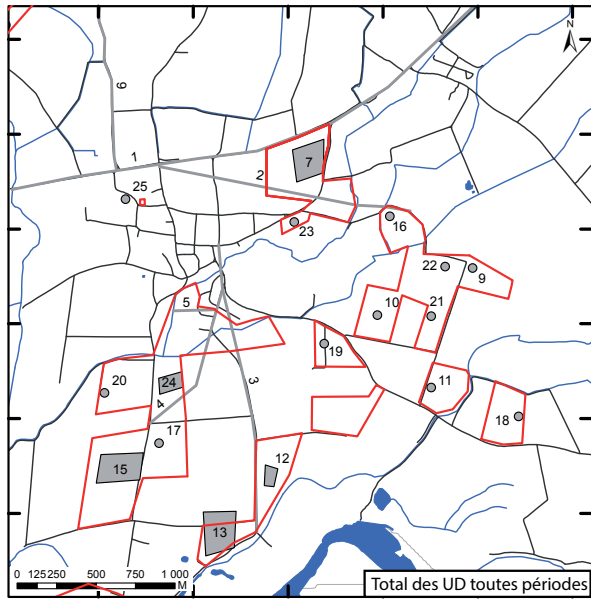
Annoire, Jura – Cartes des unités d'investigation (UI).

Annoire, Jura



Annoire, Jura – Cartes des unités de découverte (UD).  
 Nature de l'occupation par période.

Annoire, Jura

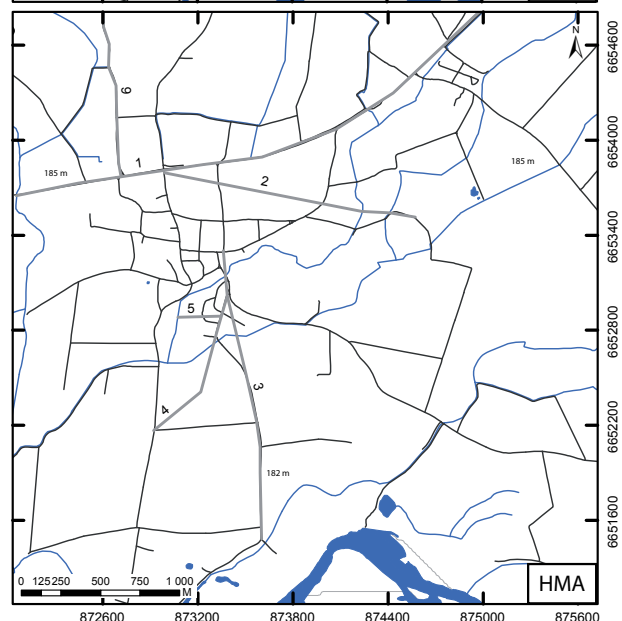
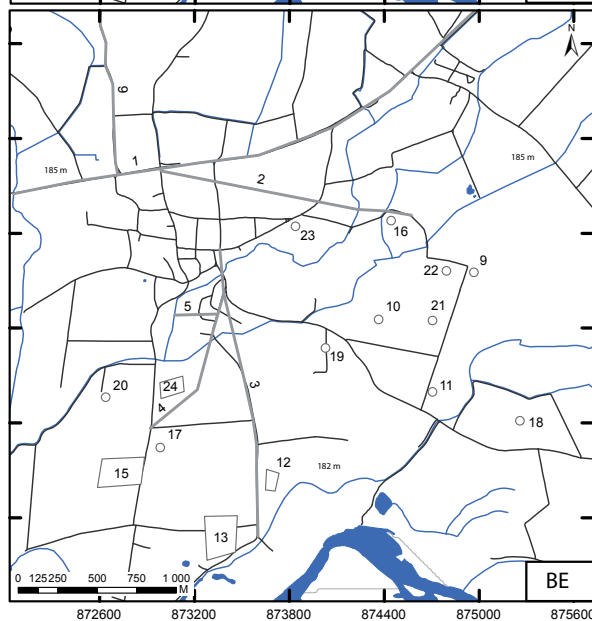
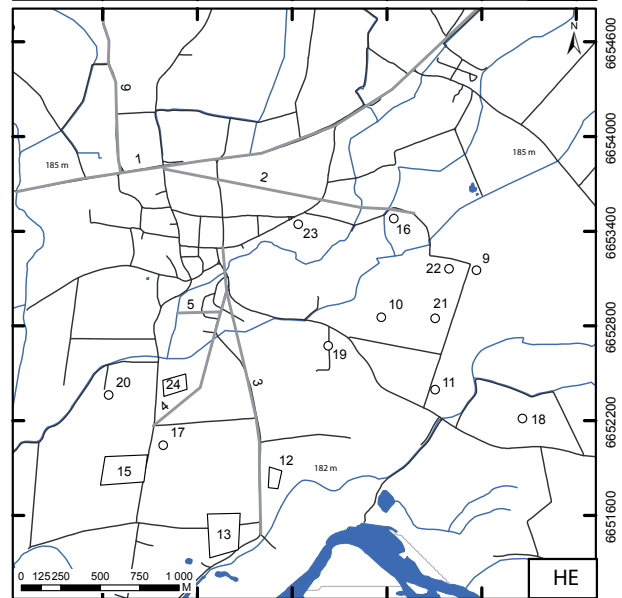
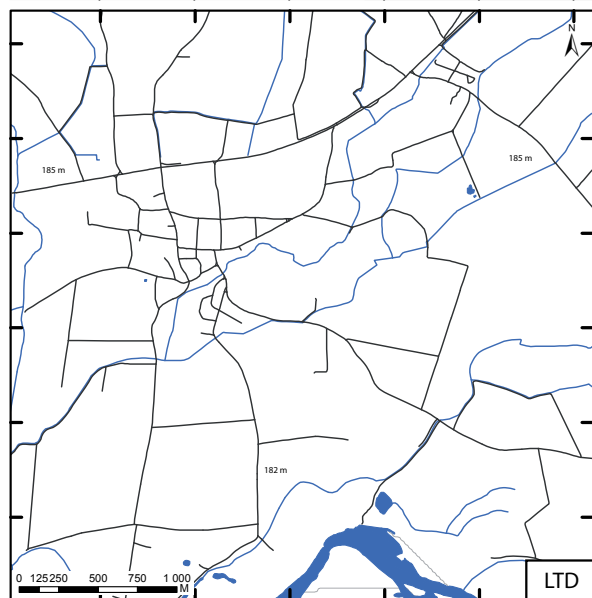
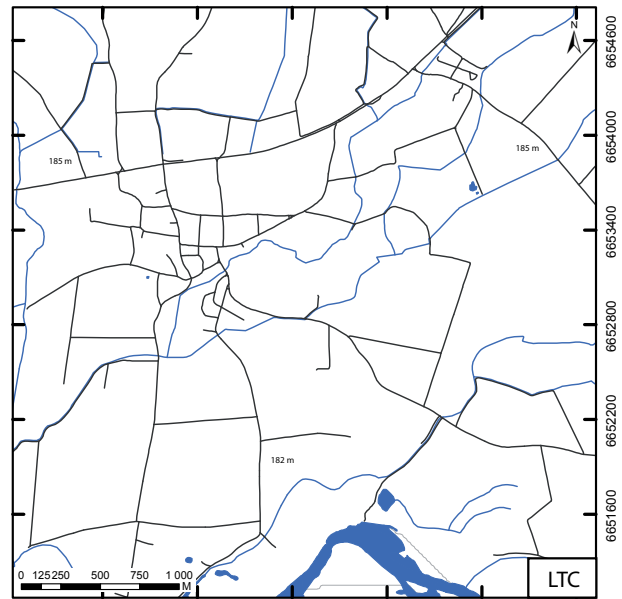
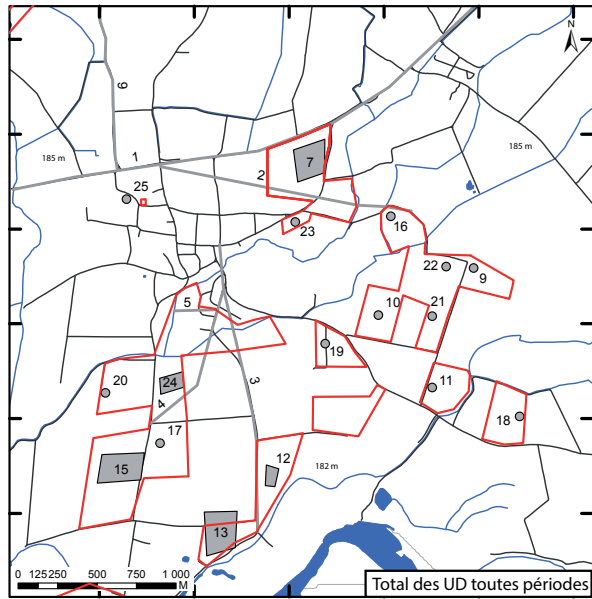


872600 873200 873800 874400 875000 875600

872600 873200 873800 874400 875000 875600

Annoire, Jura – Cartes des unités de découverte (UD).  
Nature des activités artisanales par période.

Annoire, Jura



n° INSEE	N° UI		Cadastré		Etat du terrain actuel	Géologie du substrat	Mode investigation	Commentaire	Sources
	Année	n° de saisie	lieu-dit cadastral	parcelle(s) cadastrale(s)					
39011	1976	1	Le Châtelet		cultivé	prospéction aérienne	Prospéction aérienne de G. Chouquer ayant permis la découverte d'un sanctuaire, dont des vestiges avaient déjà été repérés au début du XXe siècle.	Chouquer 1976	
39011	1978	2	Le Châtelet		cultivé	prospéction aérienne	Prospéction aérienne de G. Chouquer ayant permis la découverte d'un sanctuaire, dont des vestiges avaient déjà été repérés au début du XXe siècle.	Chouquer 1978	
39011	1992	3	Le Châtelet		cultivé	prospéction aérienne	Prospéction aérienne de G. Chouquer ayant permis la découverte d'un sanctuaire, dont des vestiges avaient déjà été repérés au début du XXe siècle.	Chouquer 1992	
39011	2002	4	Le Châtelet		cultivé	prospéction pédestre	Prospéction pédestre A. Daubigny	Daubigny 2002	
39011	2002	5	Le Châtelet, Derrière le Bois		cultivé	prospéction pédestre	Voie gallo-romaine entre Annoire et Beauvoisin repérée en prospection pédestre par A. Daubigny en 2002	Daubigny 2002	
39011	2002	6	Le Paquier, Annoire		cultivé	prospéction pédestre	Voie gallo-romaine entre Annoire et Frettrans repérée en prospection archéologique et lors d'une étude documentaire en 2002	Daubigny 2002	
39011	2002	7	Ferrière		cultivé	prospéction pédestre	Voie gallo-romaine observée par A. Daubigny lors d'une prospection archéologique et d'une étude documentaire réalisées en 2002 : bombardement linéaire, désignant une voie, vu en prospection au sol les 26 février et 17 août 2002. Bien visible depuis l'angle formé par les dessertes rurales encadrant Ferrière au sud-ouest, il est d'orientation sud-ouest/nord-est, s'appuyant sur une courbe de niveau, et affecte la forme d'une courbe. Ces observations sont à mettre en relation avec les informations de F. Cognot qui l'avait déjà repéré.	Daubigny 2002	
39011	2002	8	Le Grand Paquier		cultivé	prospéction pédestre	D'après DAUBIGNY : IGN Le Grand Paquier nord : voie secondaire reconnue par F. Cognot. Une perpendiculaire est-ouest, vue en prospection au sol (micro-relief bien marqué) réunit un possible parcours de la voie Annoire - Chalon à l'extrémité nord de cet axe. Ce dernier s'appuie sur une courbe de niveau et se poursuit sur 180 est en direction de n° 126 et au delà.	Daubigny 2002	
39011	2002	9	Chemin vicinal d'Annoire à Bouselange		cultivé	prospéction pédestre	D'après les prospections réalisées par A. Daubigny en 2002, cette voie s'articule à la voie antique et médiévale de Chalon - Besançon. Ce chemin est jalonné d'indices archéologiques relativement nombreux mais jusque là peu probants. On remarquera qu'il réunit les mottes médiévales d'Annoire et de Bouselange, ce qui peut être un indice de fréquentation médiévale.	Daubigny 2002	
39011	2002	10	Pré Boitrand		cultivé	prospéction pédestre	Selon A. Daubigny : traces diffuses et briques assez abondantes vues en prospection au sol dans des labours sur une cinquantaine de m en bordure est d'une desserte	Daubigny 2002	
39011	2002	11	Buchaille Nord-Ouest		cultivé	prospéction pédestre	Lors d'une prospection au sol réalisée en 2002, A. Daubigny a relevé des traces très discrètes correspondant à un gisement romain révélé par la présence de tuile à rebords.	Daubigny 2002	
39011	2002	12	Le Chaignot		cultivé	prospéction pédestre	A. Daubigny, rapport 2002 : Site romain (tuile à rebords) repéré en prospection le 9 septembre (blé déchaumé). Traces d'occupation (gravier, brique) diffuses sur 50 x 50 m, à l'est de la desserte et à une centaine de m. au nord de la desserte conduisant vers La Corvée des Prêtres. Peut-être présence de céramique protohistorique. Une seconde prospection conduite le 21 septembre sur sol nu labouré montre que le site s'étend en réalité sur les deux côtés de la desserte.	Daubigny 2002	
39011	2002	13	La Corvée des Prêtres		cultivé	prospéction pédestre	A. Daubigny, rapport 2002 : Des traces d'occupation ont été observées sur ce secteur une première fois en janvier. Une prospection du 9 septembre (sol nu hersé) a confirmé, à l'est de la desserte l'existence d'un site romain (tuile à rebords), bien marqué par un micro-relief (150 m au nord de l'entrée sud de la desserte, les traces se poursuivant encore sur une cinquantaine de m au nord).	Daubigny 2002	
39011	2002	14	Pré de l'île		cultivé	prospéction pédestre	Daubigny, prospections de 2002 : Secteur prospecté au sol le 29 avril (labour hersé) et découverte d'un site romain important étendu sur environ 100 x 50 m. Les vestiges se répartissent en différentes taches comprises entre la route provenant de Petit-Noir et un ancien méandre situé à une centaine de m à l'ouest de l'extrémité de la parcelle désignée par l'intersection entre la digue et une desserte rurale. Ce méandre justifie le nom du lieu-dit. Une des taches précitées est située sur sa bordure ouest. Les vestiges consistent en beaucoup de tuiles à rebords et imbrices alors que la pierre est peu visible.	Daubigny 2002	

Annoire, Jura

Annoire, Jura – Tableau des unités d'investigation (UI). – (2/3)

n° INSEE	N° UI		Cadastré		Etat du terrain actuel	Géologie du substrat	Mode investigation	Commentaire	Sources
	Année	n° de saisie	lieu-dit cadastral	parcelle(s) cadastrale(s)					
39011	2002	15	Le Gravier, Malin		cultivé		prospéction pédestre	Prospections de 2002 : Site romain découvert en prospection au sol le 20 septembre sur sol nu labouré. Le site a l'air relativement important (100 m x 30); traces matérialisées par un peu de gravier, un peu de brique et la présence assez remarquable de pierre. Secteur revu en prospection au sol le 29 avril (labour hersé et céréales). Il s'agit en fait d'un très gros site archéologique (plus important qu'on l'avait noté en 1999), inclut entre la digue et les dessertes rurales sur environ 400 x 100 m. Une ligne de gravier perpendiculaire à la digue peut s'interpréter comme un accès. Dans cette zone ouest du site les matériaux sont plus discrets mais sont bien présents. Gisement revu en prospection au sol (labour hersé) le 26 février. Les traces d'occupation (gravier, pierre, un peu de brique) sont plutôt discrètes mais diffuses. Le site apparaît plus étendu qu'on ne l'avait vu antérieurement. Il se tient au nord de la desserte rurale sur une longueur de 200 m environ et une profondeur d'environ 50 m. Il donne l'impression d'être plutôt médiéval. Il est très proche du n° 92, placé au sud de la desserte, et constitue peut-être une même entité avec ce dernier.	Daubigny 2002
39011	2002	16	Les Essarts		cultivé		prospéction pédestre	Prospéction 2002 : Secteur prospecté au sol le 29 avril (labour hersé). 2 fragments de tuiles semblables à de la tuile à rebords ont été relevés à une cinquantaine de m au sud de la desserte rurale. A une vingtaine de m plus au sud la présence de vestiges osseux (animaux à priori) est assez remarquable. Enfin des éclats de pierres sont assez nombreux à l'approche de la limite communale (ancien méandre) avec Pourlans. Il s'agit d'un site archéologique, médiéval ou romain probable, mais mal attribuable en l'état.	Daubigny 2002
39011	2002	17	La Longeraie		cultivé		prospéction pédestre	Prospections 2002 : Microrelief linéaire vu en prospection au sol le 7 mai (labour hersé et semis) sur le côté est de la desserte et à environ 425 m de l'entrée sud de celle-ci. Il représente très probablement un tronçon de voie orienté ouest-nord-ouest / est-sud-est. Traces d'occupation (pierre et surtout tuile à rebords, 1 fragment de sigillée) mal visibles mais diffuses et placées à une cinquantaine de m à l'est de la desserte, en bordure nord de la voie précitée et réparties sur 50 x 30 m. Il s'agit d'un établissement romain à priori important. Traces d'occupation diffuses mais non identifiables vues en prospection au sol (labour hersé et semis) en bordure nord de la voie précitée	Daubigny 2002
39011	2002	18	Les Vuigues		cultivé		prospéction pédestre	Prospections d'A. Daubigny, 2002 : traces éparées (1 débris d'outil) vues à plusieurs reprises dans ce secteur compris entre un fossé à l'ouest, la desserte rurale et la limite communale au nord. Elles ont été relevées plus nettement en prospection au sol (labour) le 24 mars. 1 fragment de tuile à rebords confirme l'existence d'un site romain ou médiéval (fragment très cuit) à cet endroit. 1 enclos circulaire est visible un peu à l'est de ce point sur 39 IFN 89 08 170 IR 11 (nécropole?).	Daubigny 2002
39011	2002	19	Malin		cultivé		prospéction pédestre	Prospéction d'A. Daubigny, 2002 : secteur visité en prospection au sol (labour hersé) le 30 avril. Site placé à 90 m environ à l'est de la desserte Ferrière - Longeraie. Ce site apparaît important, souligné par la présence d'un peu de pierre, de gravier et surtout de tuile très concassée et assez dense sur une même tache (50 x 30 m) : vu 3 fragments probables de tuiles à rebords, dont 2 d'allure romaine, et 1 très cuit pouvant désigner aussi un site médiéval.	Daubigny 2002
39011	2002	20	Le Chapet		cultivé		prospéction pédestre	Prospéction d'A. Daubigny, 2002 : une même tache dense de gravier et de galets a été revue le 12 août (limite de parcelle : blé déchaumé et maïs) sans rien d'apparent à l'est de la desserte. Un fragment de tuile à rebords relevé au nord-est du gisement montre qu'on est en présence d'un gisement romain.	Daubigny 2002
39011	2002	21	Le Pranot		cultivé		prospéction pédestre	Prospéction d'A. Daubigny, 2002 : 1 fragment de brique d'allure romaine a été relevé en bordure est de la desserte, 100 m à partir de son entrée nord, en prospection au sol (déchaumage) le 12 août. Les traces observées précédemment se trouvent très largement confirmées (brique, un peu de pierre) par une prospection du 9 septembre (sol nu).	Daubigny 2002
39011	2002	22	Champ Popin		cultivé		prospéction pédestre	Prospéction d'A. Daubigny, 2002 : un site romain (tuile à rebords), de 50 X 50 m environ, comprenant aussi des vestiges récents, a été repéré en prospection au sol (sol nu hersé) le 9 septembre à l'est immédiat de la desserte et à 300 m environ de l'entrée nord de celle-ci. Un micro-relief linéaire a été également vu dans la parcelle contigüe. Ce microrelief pourrait correspondre à la continuité de la voie déjà signalée et correspondre à la courbe de niveau indiquée sur la feuille IGN.	Daubigny 2002
39011	2002	23	Le Chaignot		cultivé		prospéction pédestre	Prospéction d'A. Daubigny, 2002 : Traces d'occupation (brique, pierre) remarquables en prospection au sol (sol nu hersé) le 9 septembre dans l'angle des dessertes Le Pranot - Annoire / Le Chaignot ; ramassage d'une pierre poncée (fragment de meule ?) et d'un fragment de brique romaine ? ou médiévale. Les traces observées précédemment ont été revues en prospection au sol (sol nu hersé) le 28 septembre. Elles sont très largement diffuses (un peu de pierre, brique) sur environ 100 X 100 m, dans l'angle nord formé par les dessertes. Elles confirment l'existence d'un site romain (fragment de tuile à rebords).	Daubigny 2002



Annoire, Jura – Tableau des unités d'investigation (UI). – (3/3)

Annoire, Jura

n° INSEE	N° UI		lieu-dit cadastral	Cadastré parcelle(s) cadastrale(s)	Etat du terrain actuel	Géologie du substrat	Mode investigation	Commentaire	Sources
	Année	n° de saisie							
39011	2002	24	Buchaille, Le Chaignot		cultivé		prospection pédestre	Prospection d'Alain Daubigny, 2002 : les traces vues précédemment ont été revues plus largement dans une prospection au sol (sol nu hersé) du 28 septembre. L'existence d'un site romain (tuile à rebords) est confirmée. Celui-ci se trouve à 30-50 m à l'ouest de la desserte conduisant vers Beauchemin, où on observe une assez forte concentration de tuiles. Plus à l'ouest, et au nord de la desserte, vers l'aplomb du bois de Le Chaignot, une tache de gravier dense a été vue. L'ensemble se trouve à proximité de la limite communale avec c h e m i n .	Daubigny 2002
39011	2002	25	Croix Goniot		cultivé		prospection pédestre	Prospection d'Alain Daubigny, 2002 : secteur vu en prospection au sol (labour hersé) le 18 avril. Des traces d'occupation assez denses ont été observées de la Croix (carrefour) jusqu'à la desserte conduisant à Les Vulgues soit sur 100 m de long et sur une profondeur d'environ 40 m, sur une zone formant un léger versant. Ce gisement, à priori important, est romain.	Daubigny 2002
39011	1992	26	Ferrière		cultivé		prospection aérienne	Lors de prospections aériennes, G. Chouquer a repéré un grand fossé coudé	Chouquer 1992
39011	2002	27	Rue de la Motte		cultivé		diagnostic	Structure de plan allongé et curviligne (environ 170x40cm), très peu profonde (3 à 6cm), contenant un peu de mobilier archéologique : Halstatt	Gaston 2010
39011	2002	28	Le Pranot		cultivé		prospection aérienne	Rapport d'A. Daubigny, 2002 : repérage en prospection aérienne, par F. Cognot, de taches claires allongées et courbes ainsi que de points pseudo-circulaires et de lignes courbes (différence de couleur sur terre labourée). F. Cognot les interprète comme une zone d'occupation protohistorique possible (habitat et fosses) : Age du Bronze, Halstatt	Daubigny 2002
39011	1840	29	Centre-Ville		cultivé		zone de découverte fortuite	Plusieurs sépultures à inhumation probablement mérovingiennes ont été découvertes avant 1840 sur la commune. Selon les divers auteurs anciens (Fransquin, Marquiset, Monnier, Feuvrier), ces sépultures ont été mises au jour soit sur la motte même ou son pourtour, soit sur le territoire de la commune sans plus de précision. c a s u e, sabres de diverses formes, poignards, médailles «romaines», glaive-d'acier» à poignée en ivoire	Feuvrier 1913, p. 782 ; Jeanmin 1996, p. 9-10

Annoire, Jura

Annoire, Jura – Tableau des unités de découverte (UD). – (1/4)

n° UD	Cadastre lieu-dit cadastral	Forme de l'UD	n° UI de référence	Précision localisation	datation large						Activités artisanales						Nature de l'occupation						Qualité caractérisation	Commentaires
					LTC	LTD	HE	BE	HMA	LTC	LTD	HE	BE	HMA	LTC	LTD	HE	BE	HMA	LTC	LTD	HE		
1	RN 73	polygone		4			1	1	1									Voirie	Voirie	Voirie	3	Voie d'Agrippa reliant Chalons-sur-Saône à Besançon		
2	Le Châtelet, Derrière le Bois	polygone	5	3			1	1	1									Voirie	Voirie	Voirie	3	Voie gallo-romaine entre Annoire et Beauvoisin repérée en prospection pédestre par A. Daubigny en 2002		
3	Le Paquier, Annoire	polygone	6	3			1	1	1									Voirie	Voirie	Voirie	3	Voie gallo-romaine entre Annoire et Frettrans repérée en prospection archéologique et lors d'une étude documentaire en 2002		
4	Ferrière	polygone	7	3			1	1	1									Voirie	Voirie	Voirie	3	Voie gallo-romaine observée par A. Daubigny lors d'une prospection archéologique et d'une étude documentaire réalisées en 2002 : bombement linéaire, désignant une voie, vu en prospection au sol les 26 février et 17 août 2002. Bien visible depuis l'angle formé par les dessertes rurales encadrant Ferrière au sud-ouest, il est d'orientation sud-ouest/nord-est, s'appuyant sur une courbe de niveau, et affecte la forme d'une courbe. Ces observations sont à mettre en relation avec les informations de F. Cognot qui l'avait déjà repéré.		
5	Le Grand Paquier	polygone	8	3			1	1	1									Voirie	Voirie	Voirie	3	D'après DAUBIGNY : IGN Le Grand Paquier nord : voie secondaire reconnue par F. Cognot. Une perpendiculaire est-ouest, vue en prospection au sol (micro-relief bien marqué) réunit un possible parcours de la voie Annoire - Chalons à l'extrémité nord de cet axe. Ce dernier s'appuie sur une courbe de niveau et se poursuit sur 180 est en direction de n° 126 et au delà.		
6	Chemin vicinal d'Annoire à Boussselange	polygone	9	3			1	1	1									Voirie	Voirie	Voirie	3	D'après les prospections réalisées par A. Daubigny en 2002, cette voie s'articule à la voie antique et médiévale de Chalons - Besançon. Ce chemin est jalonné d'indices archéologiques relativement nombreux mais jusque là peu probants. On remarquera qu'il réunit les motte médiévales d'Annoire et de Boussselange, ce qui peut être un indice de fréquentation médiévale.		
7	Le Châtelet	polygone	1 ; 2 ; 3 ; 4	3			NR	1	NR									Culturel	Culturel	Culturel	3	Sanctuaire composé d'un temple enclos dans un périmètre quadrangulaire agrémenté d'exédres semi-circulaires ou carrées. Le temple comporte une cella semi-circulaire semblant renforcée par des contreforts. A l'ouest des traces montrent peut-être un bâtiment annexe. Ce sanctuaire se situe à un coude de la voie d'Agrippa, dans l'axe des deux tronçons de la voie se dirigeant respectivement vers Besançon et Chalons.		
8	Pré Boitrand	point	10	2			1	NR	NR									Habitat	habitat	habitat	2	Selon A. Daubigny : traces diffuses et briques assez abondantes vues en prospection au sol dans des labours sur une cinquantaine de m en bordure est d'une desserte		
9	Buchaille Nord-Ouest	point	11	2			1	NR	NR									Habitat	habitat	habitat	2	Lors d'une prospection au sol réalisée en 2002, A. Daubigny a relevé des traces très discrètes correspondant à un gisement romain révélé par la présence de tuile à rebords.		
10	Le Chaignot	point	12	2			1	NR	NR									Habitat	habitat	habitat	2	A. Daubigny, rapport 2002 : Site romain (tuile à rebords) repéré en prospection le 9 septembre (bié déchaumé). Traces d'occupation (gravier, brique) diffuses sur 50 x 50 m, à l'est de la desserte et à une centaine de m. au nord de la desserte conduisant vers La Cuvée des Prêtres. Peut-être présence de céramique protohistorique. Une seconde prospection conduite le 21 septembre sur sol nu labouré montre que le site s'étend en réalité sur les deux côtés de la desserte.		



n° UD	Cadastré lieu-dit cadastral	Forme de l'UD	n° UI de référence	Précision localisation	datation large			Activités artisanales			Nature de l'occupation				Qualité caractérisation	Commentaires	
					LTD	HE	BE	LTD	HE	BE	HMA	LTD	HE	BE			HMA
11	La Corvée des Prêtres	point	13	2		1	NR									2	A. Daubigney, rapport 2002 : Des traces d'occupation ont été observées sur ce secteur une première fois en janvier. Une prospection du 9 septembre (sol nu hersé) a confirmé, à l'est de la desserte l'existence d'un site romain (tuile à rebords), bien marqué par un micro-relief (150 m au nord de l'entrée sud de la desserte, les traces se poursuivant encore sur une cinquantaine de m au nord).
12	Pré de l'Île	polygone	14	2		1	NR									2	Daubigney, prospections de 2002 : Secteur prospecté au sol le 29 avril (labour hersé) et découvert d'un site romain important étendu sur environ 100 x 50 m. Les vestiges se répartissent en différentes taches comprises entre la route provenant de Petit-Noir et un ancien méandre situé à une centaine de m à l'ouest de l'extrémité de la parcelle désignée par l'intersection entre la digue et une desserte rurale. Ce méandre justifie le nom du lieu-dit. Une des taches précitées est située sur sa bordure ouest. Les vestiges consistent en beaucoup de tuiles à rebords et imbricées alors que la pierre est peu visible.
13	Le Gravier, Malin	polygone	15	2		1	NR									2	Prospections de 2002 : Site romain découvert en prospection au sol le 20 septembre sur sol nu labouré. Le site a l'air relativement important (100 m x 30); traces matérialisées par un peu de gravier, un peu de brique et la présence assez remarquable de pierre. Secteur revu en prospection au sol le 29 avril (labour hersé et céréales). Il s'agit en fait d'un très gros site archéologique (plus important qu'on l'avait noté en 1999), incluant entre la digue et les dessertes rurales sur environ 400 x 100 m. Une ligne de gravier perpendiculaire à la digue peut s'interpréter comme un accès. Dans cette zone ouest du site les matériaux sont plus discrets mais sont bien présents. Gisement revu en prospection au sol (labour hersé) le 26 février. Les traces d'occupation (gravier, pierre, un peu de brique) sont plutôt discrètes mais diffusées. Le site apparaît plus étendu qu'on ne l'avait vu antérieurement. Il se situe au nord de la desserte rurale sur une longueur de 200 m environ et une profondeur d'environ 50 m. Il domine l'impression d'être plutôt médiéval. Il est très proche du n° 92, placé au sud de la desserte, et constitue peut-être une même entité avec ce dernier.
14	Les Essarts	point	16	2		1	NR									2	Prospection 2002 : Secteur prospecté au sol le 29 avril (labour hersé). 2 fragments de tuiles semblables à de la tuile à rebords ont été relevés à une cinquantaine de m au sud de la desserte rurale. A une vingtaine de m plus au sud la présence de vestiges osseux (animaux à priori) est assez remarquable. Enfin des éclats de pierres sont assez nombreux à l'approche de la limite communale (ancien méandre) avec Pourlans. Il s'agit d'un site archéologique, médiéval ou romain probable, mais mal attribuable en l'état.

Annoire, Jura

Annoire, Jura – Tableau des unités de découverte (UD). – (3/4)

n° UD	Cadastré lieu-dit cadastral	Forme de l'UD	n° UI de référence	Précision localisation	datation large			Activités artisanales			Nature de l'occupation				Qualité caractérisation	Commentaires		
					LTC	LTD	HE	BE	HMA	LTC	LTD	HE	BE	HMA			LTC	LTD
15	La Longeraie	polygone	17	2			1	NR										Prospections 2002 : Microrelief linéaire vu en prospection au sol le 7 mai (labour hersé et semis) sur le côté est de la desserte et à environ 425 m de l'entrée sud de celle-ci. Il représente très probablement un tronçon de voie orienté ouest-nord-ouest / est-sud-est. Traces d'occupation (pierre et surtout tuile à rebords, 1 fragment de sigillée) mal visibles mais diffusés et placées à une cinquantaine de m à l'est de la desserte, en bordure nord de la voie précitée et réparties sur 50 x 30 m. Il s'agit d'un établissement romain à priori important. Traces d'occupation diffusées mais non identifiables vues en prospection au sol (labour hersé et semis) en bordure nord de la voie précitée
16	Les Vulgues	point	18	2			1	NR										Prospections d'A. Daubigny, 2002 : traces éparées (1 débris d'outil) vues à plusieurs reprises dans ce secteur compris entre un fossé à l'ouest, la desserte rurale et la limite communale au nord. Elles ont été revues plus nettement en prospection au sol (labour) le 24 mars. 1 fragment de tuile à rebords confirme l'existence d'un site romain ou médiéval (fragment très cuit) à cet endroit. 1 enclos circulaire est visible un peu à l'est de ce point sur 39 IFN 89 08 170 IR 11 (nécropole?).
17	Mallin	point	19	2			1	NR										Prospection d'A. Daubigny, 2002 : secteur visité en prospection au sol (labour hersé) le 30 avril. Site placé à 90 m environ à l'est de la desserte Ferrière - Longeraie. Ce site apparaît important, souligné par la présence d'un peu de pierre, de gravier et surtout de tuile très concassée et assez dense sur une même tache (50 x 30 m) : vu 3 fragments probables de tuiles à rebords, dont 2 d'allure romaine, et 1 très cuit pouvant désigner aussi un site médiéval.
18	Le Chapet	point	20	2			1	NR										Prospection d'A. Daubigny, 2002 : une même tache dense de gravier et de galets a été revue le 12 août (limite de parcelle : blé déchaumé et maïs) sans rien d'apparent à l'est de la desserte. Un fragment de tuile à rebords relevé au nord-est du gisement montre qu'on est en présence d'un gisement romain.
19	Le Pranot	point	21	2			1	NR										Prospection d'A. Daubigny, 2002 : 1 fragment de brique d'allure romaine a été relevé en bordure est de la desserte, 100 m à partir de son entrée nord, en prospection au sol (déchaumage) le 12 août. Les traces observées précédemment se trouvent très largement confirmées (brique, un peu de pierre) par une prospection du 9 septembre (sol nu).
20	Champ Popin	point	22	2			1	NR										Prospection d'A. Daubigny, 2002 : un site romain (tuile à rebords), de 50 X 50 m environ, comprenant aussi des vestiges récents, a été repéré en prospection au sol (sol nu hersé) le 9 septembre à l'est immédiat de la desserte et à 300 m environ de l'entrée nord de celle-ci. Un micro-relief linéaire a été également vu dans la parcelle contiguë. Ce micro-relief pourrait correspondre à la continuité de la voie déjà signalée et correspondre à la courbe de niveau indiquée sur la feuille IGN.

n° UD	Cadastre lieu-dit cadastral	Forme de l'UD	n° UI de référence	Précision localisation	datation large			Activités artisanales			Nature de l'occupation					Qualité caractérisation	Commentaires		
					LTC	LTD	HE	BE	HMA	LTC	LTD	HE	BE	HMA	LTC			LTD	HE
21	Le Chaignot	point	23	2			1	NR											Prospection d'A. Daubigny, 2002 : Traces d'occupation (brique, pierre) remarquables en prospection au sol (sol nu hersé) , le 9 septembre dans l'angle des dessertes Le Pranot - Annoire / Le Chaignot ; ramassage d'une pierre ponce (fragment de meule ?) et d'un fragment de brique romaine ? ou médiévale. Les traces observées précédemment ont été revues en prospection au sol (sol nu hersé) le 28 septembre. Elles sont très largement diffusées (un peu de pierre, brique) sur environ 100 X 100 m, dans l'angle nord formé par les dessertes. Elles confirment l'existence d'un site romain (fragment de tuile à rebords).
22	Buchaille, Le Chaignot	point	24	2			1	NR											Prospection d'Alain Daubigny, 2002 : les traces vues précédemment ont été revues plus largement dans une prospection au sol (sol nu hersé) du 28 septembre. l'existence d'un site romain (tuile à rebords) est confirmée. Celui-ci se trouve à 30-50 m à l'ouest de la desserte conduisant vers Beauchemin, où on observe une assez forte concentration de tuiles. Plus à l'ouest, et au nord de la desserte, vers l'aplomb du bois de Le Chaignot, une tache de gravier dense a été vue. L'ensemble se trouve à proximité de la limite communale avec c h e m i n .
23	Croix Goniot	point	25	2			1	NR											Prospection d'Alain Daubigny, 2002 : secteur vu en prospection au sol (labour hersé) le 18 avril. Des traces d'occupation assez denses ont été observées de la Croix (carrefour) jusqu'à la desserte conduisant à Les Vulgues soit sur 100 m de long et sur une profondeur d'environ 40 m, sur une zone formant un léger versant. Ce gisement, a priori important, est romain.
24	Ferrière	polygone	26	2			1	NR											Lors de prospections aériennes, G. Chouquer a repéré un grand fossé coude
25	Centre-Ville	point	29	1					1										Plusieurs sépultures à inhumation probablement mérovingiennes ont été découvertes avant 1840 sur la commune. Selon les divers auteurs anciens (Fransquin, Marquiset, Monnier, Feuvrier), ces sépultures ont été mis au jour soit sur la motte même ou son pourtour, soit sur le territoire de la commune sans plus de précision. casque, sabres de diverses formes, poignards, médailles «romaines», glaive-d'acier» à poignée en ivoire